







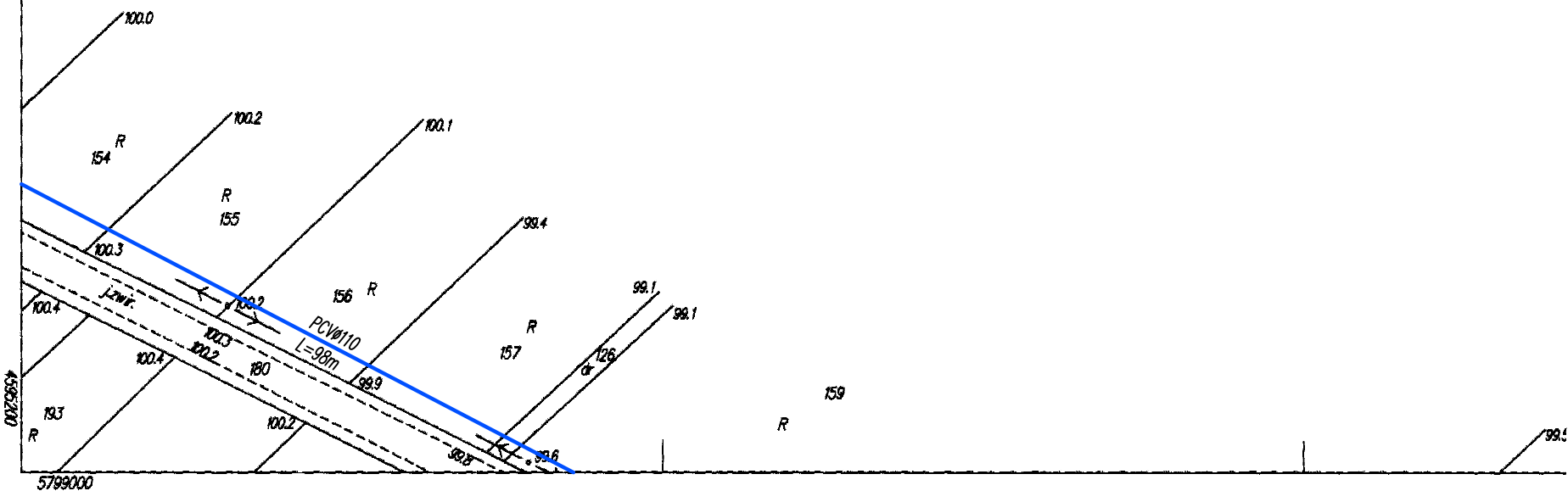


Sieluń

Legenda:

-  projektowany wodociąg
-  istniejące podziemne kable elektryczne
-  istniejące podziemne kable telefoniczne
-  istniejący wodociąg
-  istniejący gazociąg
-  projektowany światłowód
-  projektowany gazociąg (Dn 1400)
-  projektowany wodociąg (przejście rurociągiem przewodowym metodą przecisku sterowanego bez osłon)

Miejscowość:	Sieluń, gmina Młynarze, powiat makowski			
Nazwa rysunku:	Plan sytuacyjno-wysokościowy z projektem sieci wodociągowej, rozdzielczej z przyłączami w miejscowości Sieluń, gmina Młynarze			
Temat:	"Sieć wodociągowa, rozdzielcza z przyłączami" w msc. Sieluń, gm. Młynarze, pow. makowski		skala	
Studium:	Projekt budowlany			1:1000
Branża:	Sanitarna		nr rysunku	2
	Nazwisko i imię	Nr uprawnień	Podpis	ilość rysunków
projektował	inż. Stanisław Zera	89/94/Os		15
asystent projektanta	mgr inż. Błażej Janusz	12/Os/92		
kreslił	inż. Stanisław Paździor			
sprawił	mgr inż. Wojciech Gawarkiewicz	7/98/Os		2010.04



253.221.033  
1:1000

MA

MA