


ZAŁĄCZNIK
DO UCHWAŁY NR
RADY GMINY MŁYNARZE
Z DNIA 2026 r.

STRATEGIA ROZWOJU

GMINY MŁYNARZE

DO 2035 ROKU



ZLECENIODAWCA:

GMINA MŁYNARZE
UL. OSTROŁĘCKA 7
06-231 MŁYNARZE

WYKONAWCA:

EKOD URBANISTYKA ŁUKASZ KOWALSKI
<https://www.projektowanieurbanistyczne.pl/>



SPIS TREŚCI

WSTĘP	4
1. WNIOSKI Z DIAGNOZY SYTUACJI SPOŁECZNEJ, GOSPODARCZEJ, PRZESTRZENNEJ I KLIMATYCZNO-ŚRODOWISKOWEJ GMINY	6
2. ROZWÓJ STRATEGICZNY GMINY DO 2035 ROKU	15
2.1 WIZJA ROZWOJU.....	15
2.2 CELE STRATEGICZNE I OPERACYJNE	16
2.3 KIERUNKI DZIAŁAŃ I DZIAŁANIA	17
3. OCZEKIWANE REZULTATY I WSKAŹNIKI ICH OSIĄGNIĘCIA	33
4. MODEL STRUKTURY FUNKCJONALNO-PRZESTRZENNEJ.....	37
5. USTALENIA I REKOMENDACJE W ZAKRESIE KSZTAŁTOWANIA I PROWADZENIA POLITYKI PRZESTRZENNEJ W GMINIE	40
6. OBSZARY STRATEGICZNEJ INTERWENCJI.....	50
6.1 OBSZARY STRATEGICZNEJ INTERWENCJI OKREŚLONE W STRATEGII ROZWOJU WOJEWÓDZTWA.....	50
6.2 OBSZARY STRATEGICZNEJ INTERWENCJI KLUCZOWE DLA GMINY	52
7. SYSTEM REALIZACJI STRATEGII.....	53
7.1 WDRAŻANIE STRATEGII	53
7.2 MONITORING I EWALUACJA STRATEGII.....	62
7.3 WYTTCZNE DLA SPORZĄDZANIA DOKUMENTÓW WYKONAWCZYCH	63
8. RAMY FINANSOWE I ŹRÓDŁA FINANSOWANIA.....	65

WSTĘP

PRZEDMIOT, CEL I ZAKRES

Przedmiotem opracowania jest „Strategia Rozwoju Gminy Młynarze do 2035 roku” (zwana dalej: „Strategią”), ukierunkowana na kreowanie i wzmocnienie stabilnego rozwoju społecznego, ekonomicznego i przestrzennego.

Celem Strategii jest określenie założeń polityki rozwoju gminy, poprzez wskazanie, na podstawie dokonanej uprzednio szczegółowej diagnozy:

- wizji rozwoju lokalnego;
- celów strategicznych w wymiarze społecznym, gospodarczym i przestrzennym;
- kierunków działań podejmowanych dla osiągnięcia celów strategicznych;
- oczekiwanych rezultatów planowanych działań oraz wskaźników ich osiągnięcia.

Poza funkcją programowo-planistyczną, Strategia stanowić będzie narzędzie umożliwiające pozyskiwanie środków finansowych na poszczególne działania rozwojowe.

Horyzont czasowy realizacji Strategii przewidziany został na lata 2026-2035.

Zakres terytorialny obejmuje gminę Młynarze, w jej obszarze geograficznym i granicach administracyjnych.

PODSTAWY FORMALNO-PRAWNE

Strategię opracowano **zgodnie z wymogami ustawowymi**, a zwłaszcza¹:

- ustawy z dnia 8 marca 1990 r. o samorządzie gminnym;
- ustawy z dnia 6 grudnia 2006 r. o zasadach prowadzenia polityki rozwoju;
- ustawy z dnia 3 października 2008 r. o udostępnieniu informacji o środowisku i jego ochronie, udziale społeczeństwa w ochronie środowiska oraz o ocenach oddziaływania na środowisko.

Dokument uwzględnia ponadto **wytyczne Ministerstwa Funduszy i Polityki Regionalnej** („Strategia Rozwoju Gminy. Poradnik praktyczny”, 2021).

Proces formalnego opracowania dokumentu rozpoczęto Uchwałą Nr X/65/2025 Rady Gminy Młynarze z dnia 27 listopada 2025 r. w sprawie przystąpienia do opracowania projektu Strategii Rozwoju Gminy Młynarze do 2035 roku oraz określenia szczegółowego trybu i harmonogramu opracowania projektu strategii, w tym trybu konsultacji (Dz. Urz. Woj. Mazowieckiego 2025 poz. 10365).

METODYKA PRZYGOTOWANIA I WDRAŻANIA

W opracowaniu Strategii przyjęto metodę ekspercko-partycypacyjną (społeczną). Proces przygotowania i wdrażania dokumentu można podzielić na następujące etapy:

Etap 1 – Rozpoczęcie procesu. Prace wstępne polegające na przyjęciu harmonogramu działań i wstępnych założeń, identyfikacja interesariuszy oraz pierwszy etap konsultacji społecznych (ankietyzacja).

Etap 2 – Diagnoza. Prace analityczno-diagnostyczne, obejmujące m.in.:

1. Analizę materiałów wyjściowych (szczególnie *desk* i *web research*), w tym dokumentów lokalnych, regionalnych, krajowych i europejskich, a także materiałów udostępnionych przez urzędy i instytucje.
2. Analizę danych statystycznych.

¹ Publikatory poszczególnych aktów prawnych, aktualne na dzień sporządzenia Opracowania, przytoczono w spisie materiałów źródłowych.

3. Charakterystykę gminy i ocenę stanu obecnego, w odniesieniu do sytuacji historycznej oraz otoczenia geograficznego, w wymiarach: społecznym, gospodarczym i przestrzennym, w tym środowiskowym.
4. Analizę opinii społeczności lokalnej w zakresie wyzwań i zagrożeń rozwojowych, za pośrednictwem prowadzonego procesu partycypacji społecznej.
5. Wnioski z przeprowadzonych analiz i ocen, w tym identyfikacja mocnych i słabych stron, szans i zagrożeń oraz nadanie im priorytetu.

Etap 3 – Projekt. Prace mające na celu ukierunkowanie polityki rozwoju, obejmujące m.in.:

1. Zdefiniowanie wizji rozwoju gminy.
2. Ustalenie celów strategicznych na podstawie, zidentyfikowanych wcześniej, mocnych i słabych stron, szans i zagrożeń.
3. Sformułowanie kierunków działań podejmowanych dla osiągnięcia celów strategicznych, w formie celów operacyjnych i przypisanych im działań operacyjnych.
4. Konsultacje zaproponowanych rozwiązań, w tym społeczne.
5. Ewaluacja trafności, przewidywanej skuteczności i efektywności realizacji. Selekcja i ostateczny wybór kierunków polityki rozwoju.
6. Poddanie dokumentu stosownym opiniom oraz procedurze (lub odstępstwu) dot. strategicznej oceny oddziaływania na środowisko.

Etap 4 – Wdrażanie. Zatwierdzenie Strategii przez podjęcie uchwały Rady Gminy stanowi zwieńczenie prac projektowych i jednocześnie początek etapu wdrażania zaplanowanych działań i obranych kierunków. Zawiera wszelkie działania pozwalające zrealizować Strategię, w tym jej promocję.

Etap 5 – Monitoring. Obejmuje w głównej mierze stały monitoring postępów i zmieniających się uwarunkowań. Należy podkreślić, iż Strategia Rozwoju Gminy nie jest dokumentem w pełni zamkniętym (skończonym) – stanowi ramy rozwoju na najbliższe lata, które w miarę potrzeby należy uzupełniać o nowe pomysły i sposoby wdrażania jej ustaleń.



Ryc. 1 Schemat przygotowania i wdrażania Strategii Rozwoju Gminy

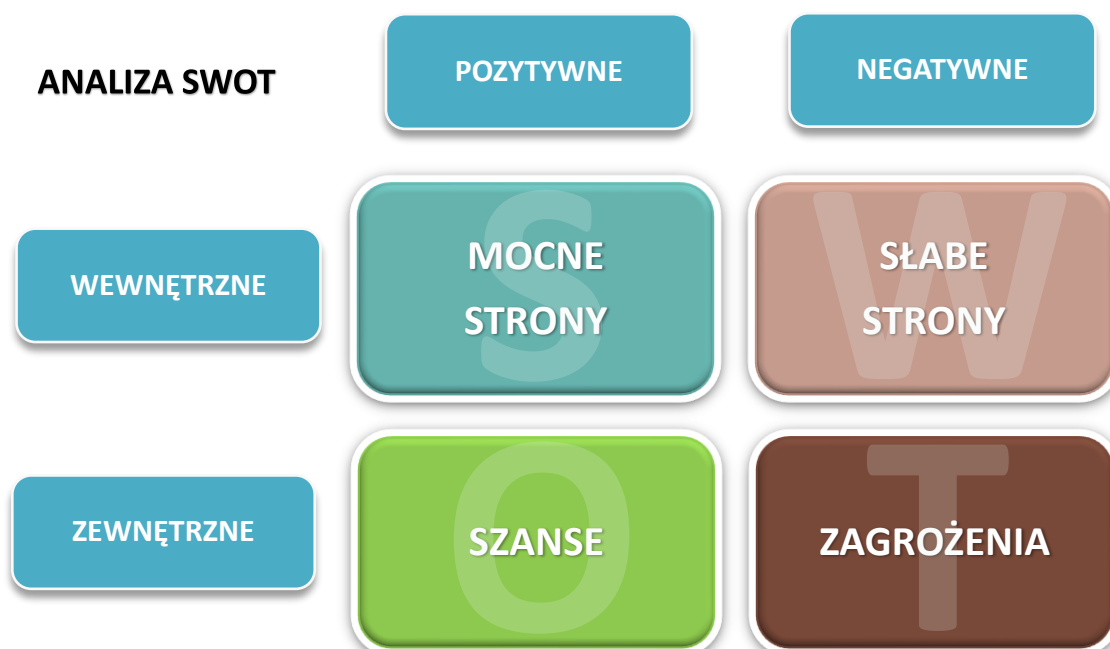
Materiał źródłowy: Opracowanie własne.

1. WNIOSKI Z DIAGNOZY SYTUACJI SPOŁECZNEJ, GOSPODARCZEJ, PRZESTRZENNEJ I KLIMATYCZNO- ŚRODOWISKOWEJ GMINY

Formułowanie założeń strategii rozwoju to proces złożony i wieloetapowy. Najogólniej ujmując proces ten można podzielić na część diagnostyczną, dotyczącą stanu obecnego oraz część prognostyczną, dotyczącą przyszłości. Aby lepiej zrozumieć uwarunkowania rozwojowe, w ramach podsumowania zaleca się sporządzenie strategicznej analizy SWOT.

Ponadto stosownie do zapisów art. 10e ust. 3 ustawy o samorządzie gminnym, strategia rozwoju zawiera wnioski z diagnozy sytuacji społecznej, gospodarczej, przestrzennej i klimatyczno-środowiskowej, przygotowanej na potrzeby tej strategii. W celu spełnienia w/w wymogu zdecydowano się na sformułowanie wniosków w formule analizy SWOT, stanowiących podsumowanie opracowanej na przełomie 2025 i 2026 roku „Diagnozy sytuacji społecznej, gospodarczej, przestrzennej i klimatyczno-środowiskowej gminy Młynarze”.

Przedstawione wnioski uwzględniają uwarunkowania środowiskowe i wynikające z nich możliwości i bariery rozwojowe. Poruszona jest kwestia szeroko pojętego zagospodarowania przestrzeni oraz związanego z nim stanu i potencjału do rozwoju zabudowy, infrastruktury drogowej i technicznej. Ponadto skupiono się na czynnikach wpływających na jakość życia mieszkańców i potencjale inwestycyjnym (gospodarczym). Analizę przeprowadzono w układzie czterech grup czynników wyodrębnionych na podstawie diagnozy zjawisk podzielonych na wewnętrzne (w jej obrębie) i zewnętrzne (poza jednostką terytorialną) oraz na sprzyjające (pozytywne) i niesprzyjające (negatywne). Nazwa SWOT pochodzi od pierwszych liter rozpatrywanych grup czynników (ang.): *strengths* – silne strony, *weaknesses* – słabości, *opportunities* – szanse, *threats* – zagrożenia.



Ryc. 2 Istota analizy SWOT

Materiał źródłowy: Opracowanie własne.

Przedstawione w tab. 1 wnioski z diagnozy sytuacji społecznej, gospodarczej, przestrzennej i klimatyczno-środowiskowej stanowiły punkt wyjścia do identyfikacji wyzwań rozwojowych i wyboru scenariusza rozwoju, a w konsekwencji określenia polityki rozwoju gminy. Dodatkowo, w Strategii uwzględniono ustalenia dokumentów planistycznych i strategicznych poszczególnych szczebli terytorialnych (omówione szczegółowo w rozdz. 1 „Diagnozy”).

Tab. 1 Analiza mocnych i słabych stron, szans i zagrożeń (analiza SWOT)

POŁOŻENIE, DOSTĘPNOŚĆ KOMUNIKACYJNA I MOBILNOŚĆ	
MOCNE STRONY	SŁABE STRONY
<ul style="list-style-type: none"> Położenie gminy na przebiegu ważnego szlaku komunikacyjnego dla Mazowsza i Polski północno-wschodniej (szlak Warszawa – Ostrołęka i dalej Mazury lub Łomża). Stosunkowo korzystna dostępność komunikacji zbiorowej (bezpośredni i regularny dojazd do Warszawy, Ostrołęki, Makowa Mazowieckiego). Istniejące lokalne powiązania funkcjonalne z najbliższymi ośrodkami miejskimi (Różan, Ostrołęka, Maków Mazowiecki). 	<ul style="list-style-type: none"> W dalszym ciągu niezadawalający stan techniczny niektórych odcinków dróg lokalnych. Brak infrastruktury kolejowej. Niedostatecznie rozwinięta infrastruktura rowerowa. Znaczne oddalenie od dużych ośrodków miejskich (podróż transportem indywidualnym przekracza 1 godzinę). Niejednorodny zasięg działania mobilnych sieci komórkowych (problemy z dostępnością sieci, zwłaszcza na terenach niezagospodarowanych oraz lokalnie na terenach, gdzie występuje rozproszona zabudowa).
SZANSE	ZAGROŻENIA
<ul style="list-style-type: none"> Rozbudowa i przebudowa istniejących ciągów komunikacyjnych. Potencjał do rozwoju tras rowerowych i pieszo-rowerowych. Potencjał do rozwoju transportu wodnego na rzece Narew. Poprawa zasięgu i jakości działania mobilnych sieci komórkowych oraz światłowodowych. Inwestycje w nowoczesne technologie, zapewniające dostępność i właściwą jakość połączeń internetowych. Rozwój nowoczesnych technologii cyfrowych i e-usług. 	<ul style="list-style-type: none"> Lokalizacja gminy w oddaleniu od docelowego układu sieci dróg ekspresowych i autostrad Wykluczenie cyfrowe, w tym ograniczony dostęp do szybkiego Internetu. Brak środków zewnętrznych na dofinansowanie dróg publicznych. Zaprzestanie inwestycji w zakresie przebudowy i modernizacji dróg powiatowych i lokalnych.

LUDNOŚĆ I PROCESY DEMOGRAFICZNE

MOCNE STRONY	SŁABE STRONY
<ul style="list-style-type: none"> Niska gęstość zaludnienia, sprzyjająca pobytowi ludzi. Relatywnie korzystna struktura demograficzna, w tym nieco wyższy udział ludności w wieku przedprodukcyjnym na tle powiatu, województwa i kraju. Stosunkowo niewielki ubytek ludności w porównaniu do gmin ościennych. 	<ul style="list-style-type: none"> Przeważnie ujemne saldo migracji. Sukcesywny spadek liczby ludności. Starzejące się społeczeństwo.
SZANSE	ZAGROŻENIA
<ul style="list-style-type: none"> Poprawa warunków życia i zamieszkania w gminie. Odwroćenie obecnych tendencji demograficznych, w kierunku wzrostu liczby ludności (w szczególności wzrost dzietności oraz imigracja, zwłaszcza powrotna). Poprawa poziomu i dostępności usług publicznych. Rozwój funkcji rekreacji indywidualnej / „drugiego domu”. 	<ul style="list-style-type: none"> Utrzymujący się odpływ ludności, połączony ze spadkiem wskaźnika przyrostu naturalnego

ROLNICTWO, GOSPODARKA, RYNEK PRACY

MOCNE STRONY	SŁABE STRONY
<ul style="list-style-type: none"> Stosunkowo niewielkie rozdrobnienie gospodarstw rolnych, w tym duży udział gospodarstw o powierzchni powyżej 15 ha. Niższa w porównaniu do średniej dla gmin ościennych, powiatu, województwa i kraju mediana wieku osób pracujących. Malejący poziom bezrobocia. 	<ul style="list-style-type: none"> Mało korzystne warunki gospodarki rolnej, zwłaszcza roślinnej (niski udział gleb o wysokich wartościach agroekologicznych). Brak średnich i dużych przedsiębiorstw. W dalszym ciągu zbyt niski wskaźnik zatrudnienia. Niższa w odniesieniu do większości gmin ościennych dynamika wzrostu podmiotów gospodarczych. Brak kompleksowo uzbrojonych terenów inwestycyjnych w dyspozycji samorządu.
SZANSE	ZAGROŻENIA
<ul style="list-style-type: none"> Pojawienie się znaczącego zakładu pracy. Rozwój nowoczesnych technologii, w tym produkcji energii. Rosnące zainteresowanie zewnętrznymi produktami lokalnymi i ekologicznymi. Udogodnienia dla przedsiębiorców, w tym: ulgi podatkowe, przygotowanie terenów inwestycyjnych. Rozwój agroturystyki i lokalnych produktów regionalnych. Wspieranie rozwoju tradycyjnych rzemiosł. 	<ul style="list-style-type: none"> Konkurencyjny rynek pracy lub korzystniejsza oferta inwestycyjna dla przedsiębiorców w najbliższych ośrodkach miejskich (Różan, Maków Mazowiecki, Ostrołęka). Niedoinwestowanie gospodarstw rolnych. Ewentualna stagnacja gospodarcza kraju lub kryzys gospodarczy. Pasywna postawa osób długotrwale bezrobotnych. Niekorzystne zmiany w środowisku zatrudnienia – wzrastające koszty pracy.

ŚRODOWISKO, KLIMAT I INFRASTRUKTURA

MOCNE STRONY	SŁABE STRONY
<ul style="list-style-type: none"> • Położenie gminy w rejonie trzech odmiennych typów krajobrazu (teren równinne, wysoczyznowe i dolinne). • W ujęciu generalnym rzeźba terenu nie stwarza w większości istotnych ograniczeń dla wdrażania procesów rozwojowych. • Znaczny potencjał wodny (bezpośrednie położenie nad rzeką Narew i jej dopływem - rzeką Róż oraz obecność jezior w dnach dolin rzecznych). • Wartościowe walory przyrodnicze w części gminy (obecność kompleksów leśnych, doliny rzek Narew i Róż, bogactwo flory i fauny). • Relatywnie wysoki wskaźnik lesistości w odniesieniu do średniej dla powiatu, województwa i kraju, wzmacniający potencjał ekologiczny gminy. • Położenie gminy w zasięgu ponadlokalnych korytarzy ekologicznych. • Stosunkowo niewielkie przekształcenia środowiska, w tym niski stopień zasklepienia gruntów. • Obecność obszarowej formy ochrony przyrody (Obszar Natura 2000). • Wysoki poziom zwodociągowania gminy. • Dostatecznie rozwinięty system przesyłu energii elektrycznej. • Wzrastający stopień wykorzystywania odnawialnych źródeł energii. • Relatywnie wysoki udział odpadów zbieranych selektywnie w stosunku do odpadów ogółem. • Dostosowany do wymogów i standardów wspólnotowych oraz krajowych system gospodarki odpadami. 	<ul style="list-style-type: none"> • Przewaga gleb o mało korzystnych warunkach dla produkcji rolniczej. • Zły stan ogólny jednolitych części wód powierzchniowych (JCWP) lub brak prowadzonego regularnego monitoringu jakości wód. • Brak obiektowych form ochrony przyrody w postaci wartościowych okazów drzew (pomników przyrody). • Brak zbiorczego systemu kanalizacji sanitarnej. • Brak sieci ciepłowniczej i możliwości jej realizacji. • Brak sieci gazowej (gazu przewodowego – poza siecią tranzytową) • Brak potencjału surowcowego (brak udokumentowanych złóż kopalin). • Obecność wyrobów zawierających azbest.
SZANSE	ZAGROŻENIA
<ul style="list-style-type: none"> • Współpraca z jednostkami zewnętrznymi w zakresie zachowania i ochrony cennych elementów i zasobów środowiska. • Rozbudowa i modernizacja systemu wodociągowego. • Modernizacje istniejących, napowietrznych linii elektroenergetycznych, w tym ich przebudowy na linie kablowe (w terenach zurbanizowanych). • Rozwój energetyki odnawialnej (zwłaszcza rozporoszonej). • Realizacja sieciowej infrastruktury zaopatrzenia w gaz. • Realizacja zadań w zakresie zapobiegania powstawania odpadów. 	<ul style="list-style-type: none"> • Degradacja walorów i zasobów środowiska przyrodniczego, poprzez ich nieracjonalne wykorzystanie lub brak właściwej ochrony prawnej. • Zaprzestanie inwestycji w infrastrukturę wodno-kanalizacyjną. • Obciążenie systemu elektroenergetycznego lub zakłócenia w dostawach energii elektrycznej. • Nadmierny lub niekontrolowany rozwój systemów OZE (dużych instalacji) i związane z nim problemy z magazynowaniem energii i negatywnym oddziaływaniem na lokalny krajobraz. • Częste zmiany przepisów prawa w zakresie gospodarowania odpadami.

KULTURA I DZIEDZICTWO KULTUROWE

MOCNE STRONY	SŁABE STRONY
<ul style="list-style-type: none"> Szeroki zakres działalności Gminnej Biblioteki Publicznej. Obecność świetlic wiejskich na terenie gminy. Cyklicznie organizowane wydarzenia i imprezy kulturalne dla różnych grup wiekowych, realizowane w ramach promowania i upowszechniania historii oraz integracji lokalnej społeczności. 	<ul style="list-style-type: none"> Niewielka liczba obiektów zabytkowych. Brak instytucji kultury w postaci Gminnego Ośrodka Kultury.
SZANSE	ZAGROŻENIA
<ul style="list-style-type: none"> Rozbudowa, modernizacja i wyposażenie instytucji kultury. Poszerzenie oferty kulturalnej przez instytucje kultury. Praca metodą organizacji społeczności lokalnej. 	<ul style="list-style-type: none"> Zdarzenia losowe (pożary, klęski żywiołowe). Spadek znaczenia kultury i utrata tożsamości regionalnej wśród dzieci i młodzieży. Niewykorzystanie szans kulturotwórczych z powodu niewystarczającego zaplecza infrastrukturalnego instytucji kultury.

SPORT, REKREACJA I TURYSTYKA

MOCNE STRONY	SŁABE STRONY
<ul style="list-style-type: none"> Sprzyjające walory przyrodnicze, wykazujące potencjał do rozwoju funkcji sportowej i turystyczno-rekreacyjnej, w tym rekreacji indywidualnej. Funkcjonujący na terenie gminy klub sportowy. 	<ul style="list-style-type: none"> W dalszym ciągu stosunkowo niewielka liczba obiektów i obszarów sportowo-rekreacyjnych, ograniczająca możliwości rozwoju aktywności fizycznej. W dalszym ciągu niedostatecznie rozwinięta baza noclegowa na terenie gminy. W dalszym ciągu niedostatecznie wykorzystany potencjał turystyczny (brak rozbudowanej oferty turystycznej, zwłaszcza poza okresem wakacyjnym). Ograniczony zakres walorów antropogenicznych na obszarze gminy.
SZANSE	ZAGROŻENIA
<ul style="list-style-type: none"> Wzrost znaczenia turystyki (rozwój turystyki biznesowej, kulturowej, przyrodniczej i kwalifikowanej, wypoczynkowej). Rozwój i wsparcie oraz powołanie nowych klubów sportowych i inicjatyw związanych ze sportem, rekreacją lub turystyką. Modernizacja obiektów sportowych, tworzenie nowych przestrzeni do wykorzystania w celach sportowo-rekreacyjnych. Promowanie, zachęcanie mieszkańców (bez względu na wiek) do zdrowego, aktywnego trybu życia (np. poprzez realizację programów, inicjatyw, wskazywanie wzorców). Współpraca z gminami ościennymi poprzez tworzenie wspólnej oferty turystycznej, udostępnianie bazy noclegowej, zatrzymanie turysty „weekendowego” na dłuższy okres oraz wydłużenie sezonu turystycznego. Wspieranie oddolnych inicjatyw w zakresie sportu, rekreacji i turystyki. 	<ul style="list-style-type: none"> Zmniejszenie zainteresowania sportem wśród dzieci i młodzieży. Brak aktywności fizycznej przez ludność w wieku „średnim” i seniorów. Zaprzestanie inwestycji w infrastrukturę sportowo-rekreacyjną i turystyczną. Potencjalna degradacja środowiska w przypadku nadmiernej koncentracji ruchu turystycznego (miejscowo). Pogłębiający się niski poziom aktywności fizycznej dzieci i młodzieży.

PLANOWANIE I ZAGOSPODAROWANIE PRZESTRZENNE

MOCNE STRONY

- Zwarta struktura przestrzenna zabudowy znacznej części miejscowości, w tym siedziby administracyjnej gminy.

SŁABE STRONY

- Niski stopień pokrycia miejscowymi planami zagospodarowania przestrzennego (5,3%) – oparcie znacznej części inwestycji budowlanych, publicznych i prywatnych, na doraźnych decyzjach administracyjnych wz/icp.
- Obecność obiektów i obszarów wymagających poprawy estetyki zainwestowania.
- Położenie gminy poza obszarem Zintegrowanych Inwestycji Terytorialnych (ZIT) i Regionalnych Inwestycji Terytorialnych (RIT).

SZANSE

- Objęcie miejscowymi planami zagospodarowania obszarów rozwojowych.
- Optymalna koncentracja zabudowy, w tym przeciwdziałanie rozpraszaniu zabudowy.

ZAGROŻENIA

- Wprowadzanie obiektów dysharmonijnych z otoczeniem.
- Rozpraszanie zabudowy (niekontrolowana presja inwestycyjna).
- Nadmierny, niekontrolowany rozwój obiektów uciążliwych dla otoczenia w bezpośrednim sąsiedztwie zwartej zabudowy mieszkaniowej (np. zakłady produkcyjne, duże gospodarstwa hodowlane).

BEZPIECZEŃSTWO PUBLICZNE I ZAGROŻENIA KLIMATYCZNO-ŚRODOWISKOWE

MOCNE STRONY	SŁABE STRONY
<ul style="list-style-type: none"> • Funkcjonujące na terenie gminy podmioty i instytucje zaangażowane w zadania w zakresie bezpieczeństwa publicznego (zwłaszcza straż pożarna, policja). • Niższy wskaźnik popełnionych przestępstw w przeliczeniu na 1000 mieszkańców w stosunku do średniej dla województwa i kraju. • Brak terenów zagrożonych ruchami masowymi ziemi, w tym brak zidentyfikowanych osuwisk. • Relatywnie czyste powietrze w skali roku, w tym brak dużych, punktowych emitorów zanieczyszczeń. • Obecność sieci melioracyjnej jako obiekty służące przeciwdziałaniu skutkom potencjalnej powodzi. • Relatywnie niski poziom zagrożenia poważną awarią przemysłową, ze względu na brak dużych zakładów. 	<ul style="list-style-type: none"> • Występujące okresowo zjawisko niskiej emisji w obszarach zwartej zabudowy i związane z tym okresowe pogarszanie stanu sanitarnego powietrza (w sezonie grzewczym). • Występowanie obszarów zagrożonych powodzią od rzeki Narew i Róż oraz możliwość wystąpienia podtopień od wód gruntowych. • Znaczne zagrożenie suszą występujące w znacznej części obszaru gminy i związane z nią zagrożenia pożarowe. • Postępująca, globalna zmiana klimatu, odczuwalna zwłaszcza w związku z występującymi coraz częściej ekstremalnymi stanami pogody lub anomaliami. • Możliwość wystąpienia na drodze krajowej zagrożeń związanych z zwiększonym hałasem, zanieczyszczeniem powietrza oraz możliwością wystąpienia awarii (transport substancji niebezpiecznych).
SZANSE	ZAGROŻENIA
<ul style="list-style-type: none"> • Wdrożenie systemu ochrony ludności i obrony cywilnej. • Wdrożenie rozwiązań zabezpieczających samorząd przed atakiem cybernetycznym. • Nowe inicjatywy w zakresie zwiększenia bezpieczeństwa społeczności lokalnej (kursy i szkolenia w zakresie ochrony zdrowia, obronności, itp.). • Wzrost świadomości społecznej nt. zagrożeń przyrodniczych, szkodliwości niektórych form działalności człowieka oraz możliwości przeciwdziałania zagrożeniom. • Wyeliminowanie lub istotne ograniczenie źródeł niskiej emisji (główniej przyczyny okresowego zanieczyszczenia powietrza w gminie). • Adaptacja do postępującej zmiany klimatu (m.in. inwestycje w „błękitno-zieloną” infrastrukturę). • Rozwój monitoringu wizyjnego w miejscach publicznych. • Przeciwdziałanie dalszej zabudowie na terenach zagrożonych powodzią. 	<ul style="list-style-type: none"> • Brak regularnych inicjatyw na rzecz poprawy bezpieczeństwa społeczeństwa – kursy i szkolenia w zakresie ochrony zdrowia lub obronności. • Konflikty, w tym społeczne wywołane sytuacją zewnętrzną. • Wzrost poziomu przestępczości. • Bierność społeczna w zakresie zgłębiania wiedzy i praktyki dotyczącej umiejętności radzenia sobie w kryzysowych sytuacjach. • Emisja zanieczyszczeń atmosferycznych z terenów sąsiednich. • Postępująca zmiana klimatu. • Wystąpienie klęski żywiołowej (huraganowych wiatrów, powodzi, nawałnic i gradobić, suszy i pożarów itd.). • Wystąpienie istotnej awarii np. w transporcie substancji niebezpiecznych.

POLITYKA SPOŁECZNA	
MOCNE STRONY	SŁABE STRONY
<ul style="list-style-type: none"> • Obecność placówek podstawowej opieki zdrowotnej. • Wysoki wskaźnik zasobności w przychodnie lekarskie na 10 tys. osób na tle większości gmin ościennych. • Prowadzenie działań na rzecz rozwiązywania problemów społecznych, w tym praca Zespołu Interdyscyplinarnego. • Spadek liczby osób korzystających z opieki społecznej w ostatnich latach. • Funkcjonujące instytucje pomocy społecznej. 	<ul style="list-style-type: none"> • W dalszym ciągu ograniczony dostęp do placówek specjalistycznej opieki zdrowotnej. • Niski udział wydatków na ochronę zdrowia z budżetu gminy. • Występowanie problemów społecznych wśród mieszkańców (ubóstwo, długotrwała lub ciężka choroba, niepełnosprawność, bezrobocie, wielodzietność). • Stosunkowo niewielkie zasoby komunalne na tle gmin ościennych. • Brak mieszkań treningowych i wspomaganých.
SZANSE	ZAGROŻENIA
<ul style="list-style-type: none"> • Stworzenie warunków do poprawy oferty medycznej, zwłaszcza w zakresie specjalistycznej opieki zdrowotnej. • Właściwie funkcjonująca (skuteczna) i odpowiednio finansowana pomoc społeczna. • Wzrost standardów zamieszkania, w tym w zakresie mieszkalnictwa socjalnego. • Stworzenie warunków opieki nad osobami starszymi. 	<ul style="list-style-type: none"> • Niedostateczne środki finansowe na ochronę zdrowia lub ograniczony dostęp do kadr ochrony zdrowia, zarówno podstawowej opieki medycznej, jak i specjalistycznej. • Skokowy wzrost zapotrzebowania na pomoc społeczną, związane z pojawieniem się zagrożeń dla zdrowia i życia ludności (m.in. choroby zakaźne, katastrofy naturalne, konflikty). • Pogłębianie się problemów społecznych, w tym zubożenie społeczeństwa. • Starzenie się społeczeństwa – wzrost udziału ludności w wieku poprodukcyjnym. • Stagnacja na rynku mieszkaniowym lub degradacja warunków zamieszkania.

EDUKACJA I KAPITAŁ SPOŁECZNY

MOCNE STRONY	SŁABE STRONY
<ul style="list-style-type: none"> Zadowalający poziom dostępności do usług oświatowych na poziomie wczesnoszkolnym. Utrzymująca się liczba uczniów w szkołach podstawowych na przestrzeni ostatnich kilku lat. Utrzymująca się na zbliżonym poziomie liczba dzieci uczęszczających do placówek wychowania przedszkolnego. Wysoki udział wydatków z budżetu gminy przeznaczonych na oświatę i wychowanie. Stale aktualizowany Roczny Program Współpracy Gminy Młynarze z organizacjami pozarządowymi. Przeważnie wyższa frekwencja wyborcza w stosunku do średniej ogólnokrajowej. 	<ul style="list-style-type: none"> Brak instytucji opieki nad dziećmi do lat 3 (żłobek, klub dziecięcy, punkt dziennego opiekuna). Brak placówki ponadpodstawowej. Stosunkowo mało aktywnie działające organizacje i stowarzyszenia lokalne. W dalszym ciągu niedostateczne zaangażowanie społeczeństwa w inicjatywy obywatelskie lub samorządowe.

SZANSE	ZAGROŻENIA
<ul style="list-style-type: none"> Rozwój placówek opieki dla najmłodszych (opieki dla dzieci do lat 3 i przedszkolnej). Dofinansowanie szkolnictwa celem podniesienia poziomu kadry nauczycielskiej. Sukcesywny wzrost aktywności obywatelskiej, zarówno w odniesieniu do spraw lokalnych, jak i wyborów powszechnych. 	<ul style="list-style-type: none"> Spadek poziomu kształcenia lub brak wykwalifikowanej kadry nauczycielskiej. Spadek zainteresowania społeczeństwa sprawami lokalnymi oraz bierność wyborcza.

FINANSE SAMORZĄDOWE

MOCNE STRONY	SŁABE STRONY
<ul style="list-style-type: none"> Najwyższy wzrost dochodów na 1 mieszkańca w stosunku do gmin ościennych. 	<ul style="list-style-type: none"> Regularny wzrost wydatków ogółem. Znaczne uzależnienie działań proinwestycyjnych od możliwości finansowania zewnętrznego.

SZANSE	ZAGROŻENIA
<ul style="list-style-type: none"> Dalszy wzrost dochodów (w tym dochodów własnych) gminy. Wysoka skuteczność w pozyskiwaniu środków finansowych zewnętrznych. Właściwie kierunkowane wydatki inwestycyjne. 	<ul style="list-style-type: none"> Spadek dochodów. Blokada lub ograniczenie środków zewnętrznych na działania rozwojowe. Niekorzystne trendy w sektorze finansowym na poziomie ogólnokrajowym (m.in. inflacja), w tym kryzys finansowy. Dalszy wzrost deficytu budżetowego.

2. ROZWÓJ STRATEGICZNY GMINY DO 2035 ROKU

2.1. WIZJA ROZWOJU

Wizja rozwoju przedstawia pożądaną obraz stanu gminy, który będzie efektem realizacji podejmowanej Strategii. Ukazuje gminę w perspektywie strategicznej do 2035 roku, zmienioną poprzez realizację przyjętych celów i działań oraz osiągnięcie zamierzonych rezultatów. Wizja pełni będzie funkcję scalającą i integrującą poszczególnych interesariuszy (odbiorców i uczestników) inicjatyw strategicznych oraz może być też elementem wykorzystywanym w celach promocyjnych,

Gmina Młynarze w 2035 roku to gmina zapewniająca mieszkańcom poczucie bezpieczeństwa, gdzie żyje się dobrze, są możliwości rozwoju zawodowego i osobistego oraz jest przestrzeń do wypoczynku i spędzania wolnego czasu.

Wszelkie działania i inicjatywy rozwojowe w gminie uwzględniają potrzebę ochrony przyrody i racjonalnie korzystają z dostępnych zasobów środowiska. Poprawie uległa jakość powietrza, wód i gleb. Nastąpił rozwój zielonej infrastruktury i odnawialnych źródeł energii oraz wdrożone zostały rozwiązania sprzyjające adaptacji do zmian klimatu. Gmina z jednej strony wykorzystuje dostępne walory przyrodnicze, zwłaszcza związane z obecnością Doliny Narwi, a jednocześnie realizowane przedsięwzięcia zapewniają zachowanie wartości przyrodniczych, ochronę funkcjonowania ekosystemów i minimalizowanie negatywnego wpływu działalności człowieka na przestrzeń i środowisko, zgodnie z zasadą zrównoważonego rozwoju.

Na terenie gminy wzmocniony został poziom bezpieczeństwa oraz system reagowania kryzysowego. Podniesiono poziom odporności lokalnej oraz gotowości na nadzwyczajne okoliczności, poprzez zapewnienie wsparcia organizacyjnego i technicznego dla służb porządkowych. Doprowadzono do zbudowania świadomości oraz odpowiedzialności obywatelskiej mieszkańców, a także zdobycia wiedzy i umiejętności reagowania na zagrożenia i sytuacje kryzysowe.

Ważnym sektorem rozwoju w gminie jest turystyka i rekreacja. Rozwój sektora oparty został na promowaniu zrównoważonych form wypoczynku oraz rekreacji indywidualnej. Podjęte działania w tym zakresie skoncentrowane były na rozwoju infrastruktury służącej obsłudze ruchu turystycznego i rekreacji oraz poprawie dostępności terenów o wysokim potencjale rekreacyjnym.

Równie istotnym elementem rozwoju gminy jest kultura, w szczególności w wymiarze społecznym. Kultura postrzegana jest tu jako przestrzeń służąca integracji oraz budowaniu silnych relacji między mieszkańcami. W gminie poziom uczestnictwa w życiu kulturalnym jest na wysokim poziomie, czego świadectwem jest Centrum Kultury w Młynarzach o szerokiej ofercie kulturalno-rekreacyjnej, umożliwiające organizację spotkań i aktywizację mieszkańców. Gmina sukcesywnie koncentruje swoje działania na dalszym rozwijaniu oferty rekreacyjnej, służącej wzmocnieniu kapitału społecznego i budowaniu więzi lokalnych.

Gmina zapewnia dostęp do infrastruktury społecznej i technicznej, adekwatnie do potrzeb i posiadanych zasobów. Systematycznie podnoszone standardy bytowe oraz wysoka podaż terenów dla rozwoju funkcji mieszkalnych, w tym na potrzeby „drugiego domu” (rekreacji indywidualnej) wykształciły wizerunek gminy jako przyjaznej mieszkańcom i przebywającym w gminie sezonowo.

Rolnictwo, choć w dalszym ciągu oparte na tradycyjnych gałęziach produkcji rolnej, korzysta z nowoczesnych i konkurencyjnych technologii i metod zarządzania i współpracy. Zrealizowano wiele inicjatyw, m.in. w postaci działań edukacyjnych ukierunkowanych na podnoszenie kwalifikacji zawodowych, wdrażanie nowoczesnej produkcji, czy promowanie praktyk rolnictwa zrównoważonego przyjaznego środowisku. Ponadto, rozwój gospodarczy gminy opiera się na lokalnej przedsiębiorczości i aktywności zawodowej mieszkańców.

Skuteczna realizacja wizji rozwoju wymaga pozyskiwania zewnętrznych środków finansowych oraz budowania partnerstw instytucjonalnych. Efektywne zarządzanie projektami przy wykorzystaniu funduszy krajowych i unijnych pozostanie głównym narzędziem osiągnięcia celów.

2.2. CELE STRATEGICZNE I OPERACYJNE

Mając na względzie cel nadrzędny, jakim jest osiągnięcie zakładanej wizji rozwoju, formułuje się strategiczne założenia rozwojowe w wymiarze społecznym, gospodarczym i przestrzennym – cele strategiczne i cele operacyjne.

Cele strategiczne mają charakter długofalowy i wskazują generalne kierunki postępowania w realizacji założonej wizji rozwoju gminy. Cele operacyjne to narzędzie i sposoby realizacji poszczególnych celów strategicznych.


CELE STRATEGICZNE			
1. Zwiększenie konkurencyjności gminy - poprawa warunków zamieszkania, działalności i pobytu	2. Wzmocnienie kapitału ludzkiego i społecznego gminy	3. Poprawa dostępności gminy	4. Ochrona środowiska, walorów przyrodniczych i potencjału kulturowego
CELE OPERACYJNE			
1.1 Poprawa stanu i dostępności infrastruktury technicznej	2.1 Kształtowanie i promowanie wartości kulturowych	3.1 Zwiększanie dostępności transportowej i powiązań komunikacyjnych.	4.1 Świadoma i racjonalna polityka przestrzenna
1.2 Wzrost poziomu bezpieczeństwa publicznego i poprawa jakości życia	2.2 Poprawa jakości kształcenia i edukacji	3.2 Rozwój nowoczesnych technologii i innowacji cyfrowych	4.2 Zachowanie materialnych zasobów kultury i dziedzictwa
1.3 Poprawa atrakcyjności turystycznej i rekreacyjno-wypoczynkowej	2.3 Ograniczenie problemów społecznych	3.3. Współpraca i promocja	4.3 Ochrona i zachowanie walorów i zasobów środowiska
1.4 Rozwój przedsiębiorczości i otoczenia biznesu	2.4 Rozwój kapitału społecznego i wzrost integracji społecznej		4.4 Poprawa stanu i jakości środowiska oraz zapobieganie zagrożeniom naturalnym i adaptacja do zmiany klimatu
1.5 Rozwój gospodarstw rolnych i sektora rolno-spożywczego	2.5 Rozwój opieki zdrowotnej i ochrony zdrowia		


2.3. KIERUNKI DZIAŁAŃ I DZIAŁANIA


Zdefiniowane cele strategiczne i operacyjne realizowane będą za pośrednictwem kierunków działań oraz tam, gdzie jest to możliwe, konkretnych działań. Kierunki działań i poszczególne działania stanowią podstawę wdrażania Strategii. Kierunki działań i działania sformułowano zgodnie z koncepcją dotyczącą efektywnego zarządzania: *SMART* (ang. *Specific, Measurable, Achievable, Realistic, Time-bound*). Polega ona na sformułowaniu celów **S**precyzowanych, **M**ierzalnych, **O**siągalnych, **R**ealistycznych i **O**graniczonych czasowo.


CEL STRATEGICZNY 1


ZWIĘKSZENIE KONKURENCYJNOŚCI GMINY - POPRAWA WARUNKÓW ZAMIESZKANIA, DZIAŁALNOŚCI I POBYTU


CEL OPERACYJNY 1.1.	
POPRAWA STANU I DOSTĘPNOŚCI INFRASTRUKTURY TECHNICZNEJ	
	
KIERUNKI DZIAŁAŃ I DZIAŁANIA	
1.1.1.	Rozwój infrastruktury kanalizacyjnej, w tym: A. Wspieranie budowy indywidualnych systemów oczyszczania ścieków. B. Wspieranie budowy lub remont bezodpływowych zbiorników na ścieki.
1.1.2.	Rozwój infrastruktury wodociągowej, w tym: A. Budowa stacji uzdatniania wody w miejscowości Głazewo-Świąszki. B. Zapewnienie odpowiedniej przepustowości i sprawności gminnych ujęć wody poprzez ich rozbudowę, przebudowę lub modernizację. C. Rozbudowa, przebudowa lub modernizacja istniejącej sieci wodociągowej.
1.1.3.	Rozwój infrastruktury odprowadzania i magazynowania wody opadowej, w szczególności z uwzględnieniem rozwiązań niebiesko-zielonej infrastruktury.
1.1.4.	Rozwój infrastruktury zaopatrzenia w gaz, w tym: A. Dążenie do realizacji sieci gazowej. B. Wspieranie podłączeń odbiorców do sieci gazowej.
1.1.5.	Rozwój infrastruktury elektroenergetycznej, w tym: A. Budowa, rozbudowa lub modernizacja infrastruktury elektroenergetycznej. B. Przebudowa linii elektroenergetycznych napowietrznych na kablowe.
1.1.6.	Wzrost wykorzystania odnawialnych źródeł energii, w tym: A. Realizacja wolnostojących urządzeń i instalacji wytwarzających energię ze źródeł odnawialnych. B. Zwiększenie wykorzystania indywidualnych urządzeń i instalacji OZE.
1.1.7.	Uzbrojenie terenów inwestycyjnych w infrastrukturę techniczną.

CEL OPERACYJNY 1.2.	
WZROST POZIOMU BEZPIECZEŃSTWA PUBLICZNEGO I POPRAWA JAKOŚCI ŻYCIA	
	
KIERUNKI DZIAŁAŃ I DZIAŁANIA	
1.2.1.	<p>Wdrażanie działań w obszarze ochrony ludności i obrony cywilnej, w tym:</p> <ul style="list-style-type: none"> A. Podejmowanie działań i inicjatyw na rzecz utrzymania właściwego poziomu bezpieczeństwa. B. Budowa systemu wykrywania i alarmowania ludności. C. Instalacja nowoczesnych systemów syren alarmowych. D. Budowa magazynów zasobów ochrony ludności. E. Realizacja (budowa lub adaptacja) obiektów zbiorowej ochrony. F. Zabezpieczenie infrastruktury krytycznej działającej w gminie, w tym zapewnienie zaopatrzenia w wodę. G. Wdrożenie rozwiązań zabezpieczających samorząd przed atakiem cybernetycznym. H. Zapewnienie ciągłości funkcjonowania administracji publicznej w sytuacjach kryzysowych. I. Współpraca z organizacjami pozarządowymi w zakresie pomocy humanitarnej i ochrony ludności. J. Integracja lokalnych systemów ostrzegania z Regionalnym Systemem Ostrzegania (RSO). K. Regularne ćwiczenia i testowanie procedur, systemów oraz gotowości służb w sytuacji zagrożenia. L. Szkolenia z zakresu ochrony ludności i obrony cywilnej.
1.2.2.	<p>Poprawa bezpieczeństwa publicznego, w tym:</p> <ul style="list-style-type: none"> A. Współpraca z policją, strażą pożarną oraz innymi służbami porządkowymi i bezpieczeństwa, w tym organizacyjna i rzeczowa. B. Monitoring wizyjny wybranych przestrzeni publicznych i ogólnodostępnych. C. Wsparcie inicjatyw, kursów i szkoleń na rzecz pogłębiania wiedzy i umiejętności praktycznych postępowania w sytuacjach kryzysowych. D. Tworzenie nowych, rozbudowa i modernizacja remiz ochotniczej straży pożarnej, świetlic wiejskich oraz innych budynków użyteczności publicznej. E. Doposażenie jednostek ochotniczych straży pożarnej w nowoczesny sprzęt ratowniczo-gaśniczy, ratownictwa technicznego i chemicznego. F. Realizacja inicjatyw mających na celu opiekę nad bezdomnymi zwierzętami.
1.2.3.	<p>Poprawa jakości przestrzeni publicznej i ogólnodostępnej, w tym:</p> <ul style="list-style-type: none"> A. Modernizacja i remonty obiektów i terenów użyteczności publicznej i terenów przestrzeni publicznej, terenów zieleni. B. Tworzenie nowych terenów zieleni, w tym zieleni urządzonej i „błękitno-zielonej” infrastruktury. C. Zagospodarowanie lub udostępnienie terenów zielonych na przestrzeń użyteczności publicznej. D. Estetyzacja przestrzeni publicznej. E. Utrzymanie czystości i porządku przestrzeni publicznych i ogólnodostępnych. F. Okazjonalne i sezonowe aranżacje i wzbogacenie przestrzeni publicznych i ogólnodostępnych. G. Budowa, modernizacja i rozbudowa chodników, dróg dla pieszych i oświetlenia ulicznego. H. Usuwanie barier architektonicznych i zwiększenie dostępności przestrzeni publicznych i ogólnodostępnych, w tym obiektów użyteczności publicznej dla osób ze szczególnymi potrzebami i grup defaworyzowanych. I. Stosowanie jednolitego systemu identyfikacji i informacji w gminie.
1.2.4.	<p>Poprawa warunków zamieszkania w budownictwie komunalnym, w tym:</p> <ul style="list-style-type: none"> A. Realizacja nowych budynków lub mieszkań komunalnych/socjalnych/treningowych lub wspomaganych. B. Modernizacja i remonty istniejących budynków i lokali komunalnych. C. Adaptacja budynków na cele mieszkalne.

CEL OPERACYJNY 1.2.	
WZROST POZIOMU BEZPIECZEŃSTWA PUBLICZNEGO I POPRAWA JAKOŚCI ŻYCIA	
	
KIERUNKI DZIAŁAŃ I DZIAŁANIA	
1.2.5.	<p>Wspieranie estetyki zainwestowania w budownictwie prywatnym, tym:</p> <ul style="list-style-type: none"> A. Ustalanie jednolitych zasad zagospodarowania w zakresie parametrów i wskaźników zabudowy. B. Wsparcie dla działań modernizacyjnych, w tym termomodernizacyjnych. C. Przeciwdziałanie nielegalnym formom użytkowania przestrzeni. D. Uporządkowanie reklam i nośników reklamowych poprzez regulacje, w tym wykorzystanie mechanizmów ustawy krajobrazowej.

CEL OPERACYJNY 1.3.	
POPRAWA ATRAKCYJNOŚCI TURYSTYCZNEJ I REKREACYJNO-WYPOCZYNKOWEJ	
	
KIERUNKI DZIAŁAŃ I DZIAŁANIA	
1.3.1.	<p>Zwiększenie atrakcyjności turystycznej w oparciu o walory kulturowe i przyrodnicze, w świetle idei turystyki zrównoważonej, w tym:</p> <ul style="list-style-type: none"> A. Realizacja szlaków turystycznych i miejsc wypoczynku. B. Budowa małej infrastruktury turystyczno-rekreacyjnej (altany, pomosty, miejsca do grillowania, wiaty, ławy, stoły itd.). C. Realizacja przedsięwzięć związanych z turystyką wodną. D. Realizacja ścieżek i tras rowerowych oraz przedsięwzięć związanych z turystyką rowerową. E. Stworzenie warunków do rozwoju turystyki wędkarskiej.
1.3.2.	<p>Wzrost zasobności bazy turystycznej i okołoturystycznej, w tym:</p> <ul style="list-style-type: none"> A. Wspieranie rozbudowy bazy noclegowej. B. Wspieranie rozwoju agroturystyki. C. Wspieranie rozbudowy i poprawy jakości bazy gastronomicznej, w tym wspieranie regionalnych tradycji kulinarnych. D. Utrzymanie we właściwym stanie istniejącej bazy sportowo-rekreacyjnej. E. Realizacja nowej infrastruktury sportowo-rekreacyjnej (płace zabaw, siłownie zewnętrzne i inne ogólnodostępne obiekty).
1.3.3.	<p>Organizacja i promocja imprez i wydarzeń sportowych, turystycznych i kulturalnych.</p>

CEL OPERACYJNY 1.4.	
ROZWÓJ PRZEDSIĘBIORCZOŚCI I OTOCZENIA BIZNESU	
	
KIERUNKI DZIAŁAŃ I DZIAŁANIA	
1.4.1.	Aktywizacja zawodowa mieszkańców, w tym: A. Współpraca z Powiatowym Urzędem Pracy w zakresie informowania o usługach pośrednictwa zawodowego oraz ofertach pracy. B. Organizacja praktyk i staży w Urzędzie Gminy i podległych jednostkach organizacyjnych. C. Wspieranie inicjatyw organizacji pozarządowych na rzecz aktywizacji osób bezrobotnych.
1.4.2.	Rozwój sektora mikro-, małych i średnich przedsiębiorstw, w tym: A. Wspieranie przedsiębiorstw i przedsiębiorców – ulgi lub zwolnienia w podatkach i opłatach lokalnych, pomoc w dostępie do terenów inwestycyjnych. B. Rozwijanie współpracy w ramach partnerstwa publiczno-prywatnego.
1.4.3.	Wzrost atrakcyjności inwestycyjnej: A. Wytypowanie terenów inwestycyjnych. B. Uzbrojenie terenów inwestycyjnych. C. Stworzenie skonkretyzowanej i inicjującej oferty inwestycyjnej.


CEL OPERACYJNY 1.5.	
ROZWÓJ GOSPODARSTW ROLNYCH I SEKTORA ROLNO-SPOŻYWCZEGO	
	
KIERUNKI DZIAŁAŃ I DZIAŁANIA	
1.5.1.	Wspieranie rozwoju gospodarstw rolnych.
1.5.2.	Wspieranie znaczenia lokalnych produktów rolniczych, w tym: A. Wspieranie lokalnego rynku rolno-spożywczego – lokalnego przetwórstwa, handlu detalicznego prowadzonego przez rolników, sprzedaży i dostaw bezpośrednich do konsumentów. B. Wspieranie wytwarzania i dystrybucji produktów tradycyjnych, regionalnych lub ekologicznych.
1.5.3.	Wspieranie i promocja działalności sektora spożywczego, przetwórczego i rolnego: A. Współdziałanie z Agencją Restrukturyzacji i Modernizacji Rolnictwa, Ośrodkiem Doradztwa Rolniczego i innymi podmiotami w zakresie organizowania bezpłatnych szkoleń dla rolników. B. Wspieranie organizacji i stowarzyszeń wspierających działalność rolniczą. C. Wspieranie w promowaniu ekologicznej produkcji rolniczej oraz produktów tradycyjnych i regionalnych.

CEL STRATEGICZNY 2

WZMOCNIENIE KAPITAŁU LUDZKIEGO I SPOŁECZNEGO GMINY


CEL OPERACYJNY 2.1.


KSZTAŁTOWANIE I PROMOWANIE WARTOŚCI KULTUROWYCH

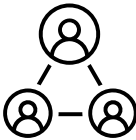


KIERUNKI DZIAŁAŃ I DZIAŁANIA

2.1.1.	Budowa Centrum Kultury w miejscowości Młynarze.
2.1.2.	Wspieranie i rozwój działalności instytucji kultury.
2.1.3.	Wspieranie działalności organizacji i stowarzyszeń związanych z kulturą i twórczością regionalną (kół gospodyń wiejskich, twórców lub innych).
2.1.4.	Wspieranie rozwoju edukacji kulturalnej i artystycznej dzieci, młodzieży lub dorosłych.
2.1.5.	Organizacja i promocja cyklicznych lub okazjonalnych wydarzeń i imprez kulturalnych.
2.1.6.	Wzmocnienie uczestnictwa w kulturze, w tym poprzez technologię cyfrową (e-kultura, digitalizacja i udostępnianie zbiorów i zasobów archiwalnych).
2.1.7.	Udział i wspieranie udziału w regionalnych, ogólnopolskich i międzynarodowych wydarzeniach kulturalnych i promocyjnych.
2.1.8.	Współpraca z innymi regionami w Polsce w celu wspierania interakcji pomiędzy tradycjami i dziedzictwem kulturowym.
2.1.9.	Przygotowywanie i wydawanie publikacji poświęconych dziedzictwu kulturowemu.

CEL OPERACYJNY 2.2.	
POPRAWA JAKOŚCI KSZTAŁCENIA I EDUKACJI	
	
KIERUNKI DZIAŁAŃ I DZIAŁANIA	
2.2.1.	Wsparcie rozwoju opieki dla najmłodszych, w tym: A. Wspieranie rozwoju opieki nad dziećmi do lat 3, w tym form opieki adekwatnych do potrzeb mieszkańców. B. Wspieranie wychowania i edukacji przedszkolnej.
2.2.2.	Rozbudowa, modernizacja i wyposażenie placówek oświatowych, kulturalnych i bibliotek.
2.2.3.	Rozbudowa i modernizacja zaplecza sportowego placówek oświatowych.
2.2.4.	Rozwój potencjału dydaktycznego, w tym: A. Podniesienie jakości kształcenia praktycznego w szkołach. B. Doskonalenie zawodowe nauczycieli. C. Wsparcie nauczycieli w zakresie przygotowania uczniów do zawodów, konkursów i olimpiad. D. Monitoring poziomu nauczania w placówkach oświatowych.
2.2.5.	Wzmocnienie kompetencji podstawowych z zakresu technologii informacyjno-komunikacyjnych, przedsiębiorczości, nauki języków obcych oraz postaw patriotycznych, społecznych i obywatelskich.
2.2.6.	Wsparcie rozwoju osób szczególnie uzdolnionych poprzez organizację konkursów lub zajęć dodatkowych.
2.2.7.	Wsparcie edukacji specjalistycznej, w tym dla osób o specjalnych potrzebach edukacyjnych oraz z niepełnosprawnościami.
2.2.8.	Podniesienie poziomu zaangażowania rodziców w proces edukacyjno-wychowawczy.
2.2.9.	Promocja zdrowego trybu życia w szkole – kształtowanie postaw i zachowań prozdrowotnych, wspieranie aktywności fizycznej uczniów.
2.2.10.	Inicjowanie i wspieranie działalności w zakresie organizacji i udoskonalania zajęć, wydarzeń pozaszkolnych dla dzieci i młodzieży, w tym zajęć dydaktycznych i sportowych.

CEL OPERACYJNY 2.3.	
OGRANICZENIE PROBLEMÓW SPOŁECZNYCH	
	
KIERUNKI DZIAŁAŃ I DZIAŁANIA	
2.3.1.	Wspieranie działań instytucji pomocy społecznej.
2.3.2.	Spójne oraz kompleksowe wspieranie rodzin.
2.3.3.	Wspieranie prawidłowego rozwoju dzieci i młodzieży poprzez m.in. rozwój placówek wsparcia dziennego z niepełnosprawnościami, rozwój infrastruktury sportowej, miejsc aktywnego wypoczynku, tworzenie miejsc i zakup sprzętu rehabilitacyjnego dla osób z niepełnosprawnościami.
2.3.4.	Podjęcie działań w zakresie przeciwdziałania uzależnieniom i przemocy, w tym promocja profilaktyki i edukacji wśród dzieci i młodzieży.
2.3.5.	Aktywizacja osób starszych i rozwój systemu opieki senioralnej: A. Włączenie do Programu Gmina Przyjazna Seniorom. B. Promocja Ogólnopolskiej Karty Seniora. C. Wspieranie działalności ośrodków wsparcia dziennego i klubów dla seniorów. D. Organizacja zajęć i wycieczek dla osób starszych i seniorów. E. Wspieranie z zakresu rozwoju usług opieki zdrowotnej (w tym dostępu do psychologa, rehabilitacji). F. Wspieranie dla realizacji placówki opieki senioralnej.
2.3.6.	Pomoc osobom z niepełnosprawnościami, w tym likwidacja barier architektonicznych oraz komunikacyjno-informacyjnych, promowanie zatrudnienia i pomoc doraźna.
2.3.7.	Wspieranie inicjatyw na rzecz pomocy społecznej, w tym promocja i wspieranie idei wolontariatu.
2.3.8.	Wspieranie organizacji społecznych i stowarzyszeń prowadzących działania na rzecz organizacji społeczności lokalnej.


CEL OPERACYJNY 2.4.	
ROZWÓJ KAPITAŁU SPOŁECZNEGO I WZROST INTEGRACJI SPOŁECZNEJ	
	
KIERUNKI DZIAŁAŃ I DZIAŁANIA	
2.4.1.	Wspieranie inicjatyw obywatelskich oraz działalności instytucji, organizacji i stowarzyszeń w zakresie prowadzenia aktywności społecznych i obywatelskich.


2.4.2.	Zwiększenie poziomu partycypacji mieszkańców w zarządzaniu gminą, w tym: A. Tworzenie mechanizmów i narzędzi konsultacji społecznych. B. Wzrost znaczenia i dostępności e-usług i e-urzędu.
2.4.3.	Tworzenie nowych, modernizacja oraz doposażenie świetlic wiejskich.
2.4.4.	Rozwój kompetencji osób dorosłych, w tym: A. Podnoszenie kwalifikacji i umiejętności zawodowych osób dorosłych. B. Wspieranie reorientacji zawodowej osób poszukujących lub zmieniających pracę. C. Wspieranie postaw przedsiębiorczych i samozatrudnienia.
2.4.5.	Tworzenie warunków do rozwoju osobistego i edukacji przez całe życie.


CEL OPERACYJNY 2.5.**ROZWÓJ OPIEKI ZDROWOTNEJ I OCHRONY ZDROWIA****KIERUNKI DZIAŁAŃ I DZIAŁANIA**

2.5.1.	Zwiększanie dostępności do usług ochrony zdrowia poprzez tworzenie nowych punktów świadczących tego rodzaju działalność.
2.5.2.	Rozmieszczenie w przestrzeni publicznej defibrylatorów AED (Automatycznych Defibrylatorów Zewnętrznych), wraz ze stacjami SOS.
2.5.3.	Zwiększenie dostępności do specjalistycznej opieki zdrowotnej w szczególności leczenia i profilaktyki chorób cywilizacyjnych, rehabilitacji oraz leczenia uzależnień.
2.5.4.	Poprawa jakości i dostępności i wspieranie rozwoju różnych form usług zdrowotnych, w tym pielęgnacyjno-opiekuńczych.
2.5.5.	Wspieranie inicjatyw na rzecz profilaktyki zdrowia oraz promocji zdrowia i zdrowego trybu życia.
2.5.6.	Kształtowanie warunków w sprzyjających aktywności fizycznej mieszkańców, w tym: A. Organizacja zabaw, konkursów i imprez sportowych dla dzieci, młodzieży lub dorosłych. B. Powołanie nowych klubów sportowych. C. Wspieranie działalności istniejącego klubu sportowego.

CEL STRATEGICZNY 3 POPRAWA DOSTĘPNOŚCI GMINY

CEL OPERACYJNY 3.1.	
ZWIĘKSZANIE DOSTĘPNOŚCI TRANSPORTOWEJ I POWIĄZAŃ KOMUNIKACYJNYCH	
	
KIERUNKI DZIAŁAŃ I DZIAŁANIA	
3.1.1.	<p>Poprawa jakości i dostępności układu komunikacyjnego, w tym:</p> <ul style="list-style-type: none"> A. Remont, modernizacja, przebudowa lub rozbudowa dróg powiatowych. B. Remont, modernizacja, przebudowa lub rozbudowa dróg gminnych. C. Remont, modernizacja, przebudowa lub rozbudowa dróg wewnętrznych. D. Budowa nowych dróg gminnych i wewnętrznych.
3.1.2.	Modernizacja dróg transportu rolniczego.
3.1.3.	Poprawa bezpieczeństwa ruchu drogowego.
3.1.4.	Budowa, rozbudowa lub przebudowa infrastruktury towarzyszącej ciągom komunikacyjnym (chodników, poboczy, parkingów, dróg rowerowych i innej infrastruktury towarzyszącej).
3.1.5.	Rozwój infrastruktury rowerowej, w tym wdrożenie wojewódzkich standardów infrastruktury rowerowej.
3.1.6.	Realizacja nowej lub modernizacja infrastruktury służącej obsłudze komunikacji zbiorowej.
3.1.7.	Budowa infrastruktury do ładowania pojazdów o napędach alternatywnych, w tym elektrycznych.

CEL OPERACYJNY 3.2.	
ROZWÓJ NOWOCZESNYCH TECHNOLOGII I INNOWACJI CYFROWYCH	
	
KIERUNKI DZIAŁAŃ I DZIAŁANIA	
3.2.1.	<p>Zapewnienie powszechnego dostępu do Internetu, w tym:</p> <ul style="list-style-type: none"> A. Rozbudowa sieci światłowodowej. B. Wspieranie działań na rzecz udostępnienia innowacyjnych rozwiązań zapewniających dostępność i właściwą jakość połączeń internetowych, w tym technologii satelitarnych.
3.2.2.	<p>Zwiększenie dostępności mobilnych sieci komórkowych, w tym:</p> <ul style="list-style-type: none"> A. Poprawa przepustowości i jakości połączeń telefonii komórkowej. B. Poprawa przepustowości i jakości mobilnego Internetu w technologii 4G (LTE). C. Wspieranie działań na rzecz udostępnienia zasięgu mobilnego Internetu w technologii 5G.
3.2.3.	<p>Rozwój e-usług publicznych oraz dostępności i jakości e-urzędu, w tym:</p> <ul style="list-style-type: none"> A. Doskonalenie form przekazu treści portalu internetowego Urzędu Gminy. B. Zwiększenie dostępności portalu internetowego Urzędu Gminy, dla osób niepolskojęzycznych – wprowadzenie innych wersji językowych. C. Poprawa jakości portali internetowych jednostek organizacyjnych i instytucji, podległych gminie. D. Stworzenie aplikacji mobilnej gminy Młynarze. E. Rozwój i poprawa funkcjonalności Systemu Informacji Przestrzennej gminy. F. Rozwój e-usług jednostek podległych.
3.2.4.	<p>Popularyzacja metod i możliwości wykorzystania Internetu, zwłaszcza wśród osób zagrożonych wykluczeniem cyfrowym.</p>

CEL OPERACYJNY 3.3.	
WSPÓŁPRACA I PROMOCJA	
	
KIERUNKI DZIAŁAŃ I DZIAŁANIA	
3.3.1.	Stworzenie kompleksowej oferty turystycznej, w oparciu o zasoby materialne (infrastruktura, dziedzictwo kulturowe).
3.3.2.	Stworzenie kompleksowej oferty inwestycyjnej.
3.3.3.	Doskonalenie wykorzystania mediów społecznościowych w działaniach informacyjnych, promocyjnych i w dialogu ze społeczeństwem.
3.3.4.	Upowszechnienie informacji o gminie jako atrakcyjnym miejscu wypoczynku i inwestycji.
3.3.5.	Współpraca z jednostkami publicznymi w ramach: A. Współpracy lokalnej. B. Współpracy ponadlokalnej (międzygminnej i powiatowej). C. Współpracy regionalnej (wojewódzkiej). D. Współpracy krajowej (międzywojewódzkiej).
3.3.6.	Współpraca ze stowarzyszeniami i organizacjami funkcjonującymi na terenie gminy lub działającymi na rzecz gminy i regionu.
3.3.7.	Współpraca gminy w ramach lokalnej grupy działania (LGD), w tym w zakresie realizacji celów i założeń strategicznych działań rozwojowych (m.in. przedsiębiorczości, integracji społecznej, wsparcia mieszkańców, modernizacji i popularyzacji zabytków, wsparcia kultury, budowy i modernizacji infrastruktury oraz innych związanych z działalnością LGD).
3.3.8.	Zawiązanie współpracy partnerstwa (gminy partnerskie) w celu wymiany kulturalnej, gospodarczej i informacyjnej.


CEL STRATEGICZNY 4

OCHRONA ŚRODOWISKA, WALORÓW PRZYRODNICZYCH ORAZ POTENCJAŁU KULTUROWEGO

CEL OPERACYJNY 4.1.	
ŚWIADOMA I RACJONALNA POLITYKA PRZESTRZENNA	
	
KIERUNKI DZIAŁAŃ I DZIAŁANIA	
4.1.1.	Dążenie do zwartości zabudowy, w tym: A. Koncentracja zabudowy poszczególnych miejscowości, w oparciu o dostępną infrastrukturę komunikacyjną i techniczną. B. Przeciwdziałanie rozpraszaniu zabudowy na tereny otwarte, wartościowe przyrodniczo i zagrożone powodzią.
4.1.2.	Opracowywanie lub zmiana miejscowych planów zagospodarowania przestrzennego, z uwzględnieniem nowych wyzwań i potrzeb rozwojowych.
4.1.3.	Zapewnienie właściwej podaży terenów na cele rekreacji indywidualnej /letniskowej, adekwatnej do potrzeb związanych z rozwojem sektora turystyki wypoczynkowej.
4.1.4.	Uświadamianie społeczności lokalnej w zakresie istoty i znaczenia racjonalnego planowania przestrzennego, w tym: A. Przeprowadzanie warsztatów, szkoleń lub spotkań. B. Zwiększanie roli partycypacji społecznej przy opracowaniu dokumentów planowania przestrzennego.
4.1.5.	Pozyskiwanie nowych terenów inwestycyjnych, poprzez wykup oraz zmianę przeznaczenia na potrzeby funkcjonowania strefy aktywizacji gospodarczej.
4.1.6.	Podjęcie działań na rzecz rewitalizacji, w tym: A. Delimitacja obszarów wymagających działań rewitalizacyjnych. B. Rewitalizacja zidentyfikowanych obszarów problemowych (wymagających interwencji).

CEL OPERACYJNY 4.2.**ZACHOWANIE MATERIALNYCH ZASOBÓW KULTURY I DZIEDZICTWA****KIERUNKI DZIAŁAŃ I DZIAŁANIA**

4.2.1.	Wspieranie prac konserwatorskich, w tym restauratorskich, renowacyjnych i rewaloryzacyjnych obiektów i obszarów zabytkowych (wpisanych do rejestru zabytków oraz ujętych w ewidencji zabytków).
4.2.2.	Adaptacja obiektów zabytkowych do nowych funkcji, w tym kulturalnych, turystycznych i społecznych.
4.2.3.	Ochrona zasobów dziedzictwa kulturowego, w tym: A. Sporządzenie Gminnej Ewidencji Zabytków i Gminnej Ewidencji Obiektów Archeologicznych. B. Inwentaryzacja i digitalizacja zasobów dziedzictwa kulturowego. C. Przygotowywanie i wydawanie publikacji poświęconych dziedzictwu kulturowemu. D. Poszukiwanie, odkrywanie i pielęgnowanie lokalności, tradycji, wierzeń, obrzędów charakterystycznych dla gminy Młynarze i regionu.
4.2.4.	Ochrona obiektów sakralnych, w tym: A. Renowacje i właściwa ekspozycja obiektów kultu religijnego, w tym kapliczek i krzyży przydrożnych. B. Utrzymanie i bieżąca konserwacja miejsc pamięci.
4.2.5.	Ochrona udokumentowanych stanowisk archeologicznych.

CEL OPERACYJNY 4.3.**OCHRONA I ZACHOWANIE WALORÓW I ZASOBÓW ŚRODOWISKA****KIERUNKI DZIAŁAŃ I DZIAŁANIA**

4.3.1.	Ochrona obszarów cennych przyrodniczo, w tym: A. Ochrona ustanowionych form ochrony przyrody. B. Przeciwdziałanie fragmentacji składowych ponadlokalnego systemu przyrodniczego (korytarzy i płatów ekologicznych o randze ponadlokalnej). C. Promocja walorów przyrodniczych gminy. D. Przygotowywanie i wydawanie publikacji poświęconych walorom przyrodniczym.
---------------	--

4.3.2.	Racjonalne gospodarowanie zasobami leśnymi, w tym: A. Ochrona zwartych kompleksów leśnych. B. Zwiększenie lesistości.
4.3.3.	Racjonalne wykorzystanie zasobów wód podziemnych powierzchniowych.
4.3.4.	Ochrona i zachowanie gleb, w tym: A. Ochrona gleb przed zanieczyszczeniami i degradacją. B. Minimalizacja przeznaczenia na cele nierolnicze gruntów rolnych chronionych klas bonitacyjnych.


CEL OPERACYJNY 4.4.

POPRAWA STANU I JAKOŚCI ŚRODOWISKA ORAZ ZAPOBIEGANIE ZAGROŻENIOM NATURALNYM I ADAPTACJA DO ZMIANY KLIMATU



KIERUNKI DZIAŁAŃ I DZIAŁANIA

4.4.1.	Wdrażanie rozwoju niskoemisyjnego, w tym: A. Zwiększenie wykorzystania źródeł energii odnawialnej. B. Zmniejszenie emisji zanieczyszczeń oraz ograniczenie niskiej emisji poprzez wymianę nisko-sprawnych kotłów na paliwa stałe na urządzenia wysokosprawne i spełniające normy. C. Zwiększenie efektywności energetycznej poprzez termomodernizacje i stosowanie rozwiązań zmniejszających zużycie energii.
4.4.2.	Rozwój systemu gospodarki odpadami, w tym: A. Budowa punktu selektywnej zbiórki odpadów komunalnych na terenie miejscowości Załęże-Ponikiewka B. Promowanie zasad gospodarki obiegu zamkniętego i efektywnego gospodarowania zasobami. C. Wyposażenie miejsc publicznych w nowe pojemniki do gniazdowej zbiórki odpadów komunalnych. D. Eliminacja miejsc nielegalnego składowania odpadów komunalnych. E. Selektywne zbieranie odpadów. F. Koordynowanie działań związanych z usuwaniem materiałów zawierających azbest. G. Zmniejszenie zanieczyszczeń pochodzących z rolnictwa. H. Zwiększenie udziału odpadów poddawanych recyklingowi.
4.4.3.	Zapewnienie dobrego stanu wód, w tym: A. Rozbudowa i modernizacja infrastruktury wodno-ściekowej. B. Monitorowanie jakości wód. C. Prowadzenie kontroli przestrzegania warunków wprowadzania ścieków do wód lub do ziemi. D. Ochrona wód przed zanieczyszczeniami pochodzącymi ze źródeł rolniczych, poprzez wdrożenie i przestrzeganie zasad dobrej praktyki rolniczej. E. Wspieranie i promocja ograniczenia nadmiernego stosowania nawozów sztucznych i środków ochrony roślin. F. Aktualizacja programu ochrony środowiska pod kątem poprawy efektywności dotyczącej ograniczania dopływu zanieczyszczeń do jcwp.

CEL OPERACYJNY 4.4.	
POPRAWA STANU I JAKOŚCI ŚRODOWISKA ORAZ ZAPOBIEGANIE ZAGROŻENIOM NATURALNYM I ADAPTACJA DO ZMIANY KLIMATU	
	
KIERUNKI DZIAŁAŃ I DZIAŁANIA	
4.4.4.	<p>Rekultywacja gruntów i zdegradowanych gleb, w tym:</p> <p>A. Rekultywacja terenów o niekorzystnych przekształceniach powierzchni ziemi.</p> <p>B. Poprawa warunków glebowych poprzez racjonalne nawożenie i stosowanie odpowiednich upraw.</p>
4.4.5.	<p>Ograniczenie uciążliwości akustycznych, w tym:</p> <p>A. Minimalizacja istniejących uciążliwości akustycznych.</p> <p>B. Zapobieganie potencjalnym uciążliwościom akustycznym.</p>
4.4.6.	<p>Monitoring zanieczyszczeń środowiska i wdrożenie mechanizmów i narzędzi ograniczających działalność wpływającą na zanieczyszczanie.</p>
4.4.7.	<p>Ochrona przed podtopieniami, suszą i deficytem wody, w tym:</p> <p>A. Zapewnienie odpowiedniej przepustowości koryta rzeki Róż.</p> <p>B. Zwiększenie retencji wodnej na terenach rolniczych, leśnych i zurbanizowanych (prawidłowe użytkowanie rolnicze gleb, prowadzenie prac przeciwerozwojnych, tworzenie stref buforowych wzdłuż cieków, ochronę i odtwarzanie oczek wodnych i mokradeł, retencjonowanie wody w już istniejących zbiornikach i rowach, zachęcanie do wykonywania nowych zbiorników wodnych).</p> <p>C. Ograniczenie strat wody poprzez jej ponowne wykorzystanie do celów gospodarczych („deszczówka”, „szara woda”).</p> <p>D. Modernizacja, remont urządzeń melioracyjnych.</p> <p>E. Ograniczenie strat wody pitnej.</p>
4.4.8.	<p>Realizacja automatycznej stacji meteorologicznej, umożliwiającą wgląd na aktualną sytuację pogodową i jakości powietrza.</p>
4.4.9.	<p>Zwiększenie bezpieczeństwa powodziowego, w tym:</p> <p>A. Przeciwdziałanie dalszej zabudowie obszarów szczególnego zagrożenia powodzią.</p> <p>B. Analiza skuteczności systemu zarządzania ryzykiem powodziowym i rekomendacja zmian.</p> <p>C. Wdrożenie systemu monitorowania o podtopieniach i ich skutkach na obszarach zurbanizowanych i użytkach rolnych.</p>
4.4.10.	<p>Wspieranie rolnictwa odpornego na zmianę klimatu i innowacyjnego zarządzania wodą, w tym:</p> <p>A. Promocja i wspieranie stosowania technik rolnictwa precyzyjnego i systemów nawadniania efektywnych wodnie.</p> <p>B. Wspieranie upraw odpornych na suszę i dywersyfikacji produkcji rolnej.</p> <p>C. Działania na rzecz zwiększenia tzw. małej retencji w krajobrazie rolniczym (np. budowa małych zbiorników, stawów, zadrzewień śródpolnych).</p> <p>D. Organizacja szkoleń i edukacja rolników w zakresie zarządzania ryzykiem suszy i adaptacji do zmiany klimatu.</p> <p>E. Wspieranie rozwiązań technologicznych i organizacyjnych sprzyjających adaptacji do zmiany klimatu.</p>

CEL OPERACYJNY 4.4.**POPRAWA STANU I JAKOŚCI ŚRODOWISKA ORAZ ZAPOBIEGANIE ZAGROŻENIOM
NATURALNYM I ADAPTACJA DO ZMIANY KLIMATU****KIERUNKI DZIAŁAŃ I DZIAŁANIA****4.4.11.**

Edukacja ekologiczna mieszkańców, w szczególności w zakresie:

- A. Ochrony klimatu i jakości powietrza.
- B. Adaptacji do postępującej zmiany klimatu, zwłaszcza przystosowania do ekstremalnych zjawisk pogodowych.
- C. Segregacji odpadów i szkodliwości spalania odpadów.

3. OCZEKIWANE REZULTATY I WSKAŹNIKI ICH OSIĄGNIĘCIA

Wskazane kierunki rozwoju strategicznego wskazują na sposoby rozwiązywania najważniejszych problemów, zmniejszania barier rozwojowych, wzmocnienia lokalnego potencjału oraz wykorzystywania zasobów własnych i szans pojawiających się w otoczeniu, a także łączenia działań z różnych dziedzin w zintegrowane projekty.

Struktura kierunków działań i działań tworzy logicznie powiązany system, który powinien zapewnić osiągnięcie zakładanych celów operacyjnych, co z kolei posłuży osiągnięciu celów strategicznych, a w konsekwencji sformułowanej wizji rozwoju. Ponadto kierunki działań i działania, planowane w ramach poszczególnych celów, przenikają i uzupełniają się wzajemnie, umożliwiając efekt synergii (wartości dodanej) rozwoju strategicznego gminy Młynarze.

W poniższej tabeli zaprezentowano sugerowane wskaźniki realizacji planowanych celów operacyjnych oraz trend zmian, obrazujący oczekiwany rezultat poszczególnych kierunków działań i działań, a tym samym przyszłościową ocenę stopnia realizacji Strategii.

W tabeli pominięto prezentację „wskaźników oczywistych”, dotyczących inwestycji jednostkowych, gdzie miarą jest realizacja lub brak realizacji (tak/nie). Dotyczy to m.in. ważnych dla wdrożenia zakładanej wizji rozwoju działań, jak np. Realizacja automatycznej stacji meteorologicznej, umożliwiającą wgląd na aktualną sytuację pogodową i jakości powietrza.

Ponadto zaprezentowane wskaźniki stanowią katalog otwarty, możliwy do wzbogacenia, uzupełnienia i modyfikacji. Istotne, aby podczas raportowania efektów (zob. rozdz. 7.2.) uwzględniać jednakowe wskaźniki, w celu rzetelnej analizy porównawczej i oceny skuteczności wdrażania Strategii Rozwoju.

Tab. 2 Sugerowane wskaźniki i oczekiwany trend zmian dla 1 celu strategicznego

CELE OPERACYJNE	PROPONOWANE WSKAŹNIKI	MIARA	WARTOŚĆ	OCZEKIWANY TREND
Poprawa stanu i dostępności infrastruktury technicznej	Liczba przydomowych oczyszczalni ścieków	szt.	46	↑
	Liczba zbiorników bezodpływowych na nieczystości	szt.	477	↓
	Długość sieci wodociągowej	km	92	↑
	Udział ludności korzystającej z sieci wodociągowej	%	78,4	↑
	Liczba zbiorników retencyjnych (obiektów małej retencji wodnej/„oczek”)	szt.	--	↑
	Długość kablowych linii elektroenergetycznych	km	--	↑
	Łączna moc wolnostojących urządzeń i instalacji OZE	MW	--	↑
	Liczba indywidualnych systemów OZE (mikroinstalacji)	szt.	--	↑
Wzrost poziomu bezpieczeństwa publicznego i poprawa jakości życia	Ilość środków z budżetu przeznaczona na utrzymanie zieleni	zł	2 265,16	↑
	Ilość środków z budżetu przeznaczona na oświetlenie ulic, placów i dróg	zł	213 047,56	↓
	Liczba stwierdzonych przestępstw*	szt.	23	↓
	Liczba urządzeń gminnego monitoringu wizyjnego	szt.	2	↑
	Liczba mieszkań komunalnych	szt.	7	↑

Poprawa atrakcyjności turystycznej i rekreacyjno-wypoczynkowej	Liczba obiektów sportowo-rekreacyjnych (m.in. stadionów, placów zabaw, boisk, siłowni itd.)	szt.	5	↑
	Liczba miejsc noclegowych	szt.	11	↑
	Liczba zorganizowanych imprez sportowych	szt.	2	↑
	Liczba zorganizowanych imprez kulturalnych	szt.	6	↑
Rozwój przedsiębiorczości i otoczenia biznesu	Liczba osób zatrudnionych w Urzędzie Gminy w ramach prac interwencyjnych	szt.	2	↑
	Liczba praktyk oraz staży w Urzędzie Gminy i podległych jednostkach administracyjnych	szt.	3	↑
	Liczba osób fizycznych prowadzących działalność gospodarczą	os.	116	↑
Rozwój gospodarstw rolnych i sektora rolno-spożywczego	Liczba gospodarstw rolnych**	szt.	311	↑
	Liczba pracujących w gospodarstwach rolnych**	os.	486	↑
	Średnia wielkość gospodarstwa rolnego**	ha	17,44	↑
	Liczba gospodarstw rolnych prowadząca sprzedaż własnych produktów rolnych**	szt.	247	↑

stan na 2024 r., a w przypadku braku aktualnych danych:

* stan na 2023 r.

** stan na 2020 r.

Materiał źródłowy: Opracowane własne na podstawie danych GUS oraz Urzędu Gminy Młynarze.

Tab. 3 Sugerowane wskaźniki i oczekiwany trend zmian dla 2 celu strategicznego

CELE OPERACYJNE	PROPONOWANE WSKAŹNIKI	MIARA	WARTOŚĆ	OCZEKIWANY TREND
Kształtowanie i promowanie wartości kulturowych	Budżet roczny instytucji kultury	zł	--	↑
	Liczba organizacji i stowarzyszeń związanych z kulturą i twórczością regionalną (kół gospodyń wiejskich, twórców lub innych)	szt.	6	↑
	Liczba zorganizowanych imprez i wydarzeń kulturalnych	szt.	--	↑
	Liczba zdarzeń – uczestnictwa w regionalnych, ogólnopolskich i międzynarodowych wydarzeniach kulturalnych i promocyjnych	szt.	--	↑
Poprawa jakości kształcenia i edukacji	Liczba oddziałów przedszkolnych	szt.	3	↑
	Liczba dzieci uczęszczających do przedszkoli	os.	30	↑
	Liczba szkół podstawowych	szt.	1	--
	Liczba uczniów uczęszczających do szkół podstawowych	os.	153	--
	Liczba szkół ponadpodstawowych	szt.	0	--
	Kwota dotacji celowych przeznaczona na wyposażenie szkół w podręczniki, materiały edukacyjne lub ćwiczeniowe	zł	--	↑
	Kwota środków przeznaczona na doskonalenie zawodowe nauczycieli	zł	--	↑
Ograniczenie problemów społecznych	Odsetek mieszkańców korzystających ze środowiskowej pomocy społecznej	%	5,3	↓
	Liczba złożonych Niebieskich Kart	szt.	2	↓
	Liczba rodzin objęta wsparciem asystenta rodziny	szt.	3	↓
	Liczba udzielonych porad, w tym terapeutycznych i psychologicznych	szt.	23	↑

	Liczba zorganizowanych spotkań (m.in. zespołu interdyscyplinarnego) w celu przeciwdziałania zjawisku przemocy	szt.	7	↑
	Liczba uczniów otrzymujących wsparcie finansowe w formie stypendium i zasiłków szkolnych	os.	17	↑
Rozwój kapitału społecznego i wzrost integracji społecznej.	Liczba organizacji i stowarzyszeń pozarządowych	szt.	13	↑
	Mediana wieku osób pracujących	--	41	↓
	Udział bezrobotnych zarejestrowanych w liczbie ludności w wieku produkcyjnym	%	8,5	↓
	Frekwencja w wyborach powszechnych*	%	71,5	↑
Rozwój opieki zdrowotnej i ochrony zdrowia	Liczba aptek lub punktów aptecznych	szt.	1	↑
	Liczba udzielonych porad lekarskich w zakresie ambulatoryjnej opieki zdrowotnej	szt.	8 036	↑
	Udział wydatków z budżetu na dział ochrony zdrowia	%	0,1	↑
	Liczba klubów sportowych	szt.	1	↑

Materiał źródłowy: Opracowane własne na podstawie danych GUS oraz Urzędu Gminy Młynarze, stan na 2024 r.

*dotyczy Wyborów Samorządowych w 2024 r.

Tab. 4 Sugerowane wskaźniki i oczekiwany trend zmian dla 3 celu strategicznego

CELE OPERACYJNE	PROPONOWANE WSKAŹNIKI	MIARA	WARTOŚĆ	OCZEKIWANY TREND
Zwiększenie dostępności transportowej i powiązań komunikacyjnych	Długość dróg publicznych poziomu ponadgminnego o nawierzchni utwardzonej*	km	32,0	↑
	Długość dróg publicznych poziomu gminnego o nawierzchni utwardzonej*	km	28,4	↑
	Liczba przystanków autobusowych	szt.	20	↑
	Liczba punktów do ładowania pojazdów o napędach alternatywnych, w tym elektrycznych	szt.	0	↑
Rozwój nowoczesnych technologii i innowacji cyfrowych	Udział gospodarstw domowych z dostępem do szerokopasmowego Internetu	%	40	↑
	Liczba stacji bazowych telefonii komórkowej (GSM)	szt.	7	↑
	Liczba uczestników szkoleń i warsztatów z zakresu kompetencji cyfrowych	os.	0	↑
	Liczba zorganizowanych e-spotkań z władzami oraz pracownikami gminy	szt.	0	↑
Współpraca i promocja.	Liczba zrealizowanych inicjatyw promocyjnych (bez względu na rodzaj)	szt.	--	↑
	Liczba gmin partnerskich	szt.	0	↑

stan na 2024 r., a w przypadku braku aktualnych danych:

* stan na 2023 r.

Materiał źródłowy: Opracowane własne w tym na podstawie danych GUS oraz Urzędu Gminy Młynarze.

Tab. 5 Sugerowane wskaźniki i oczekiwany trend zmian dla 4 celu strategicznego

CELE OPERACYJNE	PROPONOWANE WSKAŹNIKI	MIARA	WARTOŚĆ	OCZEKIWANY TREND
Świadoma i racjonalna polityka przestrzenna	Udział powierzchni objętej miejscowymi planami zagospodarowania przestrzennego	%	5,3	↑
	Liczba wydanych decyzji o warunkach zabudowy i zagospodarowania przestrzennego	szt.	43	↓
Zachowanie materialnych zasobów kultury i dziedzictwa	Liczba obiektów lub obszarów zabytkowych, w których zrealizowano prace konserwatorskie, restauratorskie, renowacyjne lub rewitalizujące	szt.	1	-
	Udział środków z budżetu przeznaczona na dział Kultura i ochrona dziedzictwa narodowego	%	20,7	↑
Ochrona i zachowanie walorów i zasobów środowiska	Lesistość	%	33,6	↑
	Udział powierzchni gminy objęta obszarową formą ochrony przyrody	%	22,1	↑
	Stopień zasklepienia gruntów	%	0,4	↓
	Liczba obiektowych form ochrony przyrody	szt.	--	↑
Poprawa stanu i jakości środowiska oraz zapobieganie zagrożeniom naturalnym	Emisja dwutlenku węgla	t	--	↓
	Liczba wymienionych nisko sprawnych i nieefektywnych urządzeń grzewczych (pieców na paliwo stałe)	szt.	--	↑
	Zużycie energii finalnej	Mwh/rok	--	↓
	Liczba budynków poddanych termomodernizacji	szt.	--	↑
	Stosunek odpadów zebranych selektywnie do ogółu odpadów	%	45,3	↑
	Poziom recyklingu i przygotowania do ponownego użycia odpadów komunalnych (papier, metal, tworzywa sztuczne i szkło)	%	45,6	↑
	Liczba koszy na śmieci	szt.	5	↑
	Udział strat wody w łącznej ilości dostarczonej wody	%	23,9	↓
	Liczba zorganizowanych szkoleń i/lub warsztatów wśród mieszkańców z zakresu edukacji ekologicznej	szt.	1	↑

Materiał źródłowy: Opracowanie własne na podstawie danych GUS oraz Urzędu Gminy Młynarze, stan na 2024 r.

4. MODEL STRUKTURY FUNKCJONALNO-PRZESTRZENNEJ

Zgodnie z aktualnie obowiązującą ustawą o samorządzie gminnym, w strategiach rozwoju określa się model struktury funkcjonalno-przestrzennej gminy, rozumiany jako docelowy układ elementów składowych przestrzeni, zawierający (art. 10e ust. 3 pkt 4):

- strukturę sieci osadniczej wraz z rolą i hierarchią jednostek osadniczych;
- system powiązań przyrodniczych;
- główne korytarze i elementy sieci transportowych, w tym pieszych i rowerowych;
- główne elementy infrastruktury technicznej i społecznej.

Model struktury funkcjonalno-przestrzennej to zatem schemat obrazujący zbiór elementów, które w szczególny sposób wpływają na szeroko pojęty rozwój społeczno-gospodarczy, odbywający się na terytorium gminy. Model stanowi ilustrację założeń ukierunkowanej terytorialnie polityki rozwoju lokalnego. Zobrazowane elementy przestrzenne należy traktować jako generalne wytyczne, których zasięg (zajętość przestrzenną), w tym w szczególności dla ustaleń związanych z użytkowaniem przestrzeni należy określić szczegółowo w planie ogólnym gminy – wytypowanie stref planistycznych, w tym ich rozmieszczenia, profilu funkcjonalnego, dopuszczalnych rodzajów zabudowy i parametrów (jak intensywność zabudowy, wysokość zabudowy, udział powierzchni zabudowy, czy udział powierzchni biologicznie czynnej) następuje na etapie sporządzenia planu ogólnego stosownie do obowiązujących przepisów prawa. Zilustrowane zjawiska przestrzenne są zgeneralizowane do skali opracowania modelu, a ponadto obrazują główne (kluczowe) komponenty. W związku z tym plan ogólny zachowuje pełną kompetencję w szczegółowym wyznaczaniu stref planistycznych na terenie gminy.

Gmina Młynarze jest przeciętnej wielkości gminą wiejską, położoną w północno-wschodniej części powiatu makowskiego, na terenie województwa mazowieckiego. Gmina odznacza się przeciętnym poziomem dostępności transportowej w ujęciu krajowym i międzynarodowym – gmina zlokalizowana jest w oddaleniu od istniejącej i planowanej sieci dróg ekspresowych i autostrad w Polsce. Ważnym szlakiem komunikacji drogowej (zewnętrznej) pozostaje jednak droga krajowa nr 53 (droga główna ruchu przyspieszonego), która zapewnia ona dogodne połączenie z Ostrołęką (a także Łomżą za pośrednictwem DW760) oraz Różanem i Pułtuskiem, a w dalszej kolejności Warszawą, gdzie łączy się z drogą ekspresową S8. W najbliższych latach czas i komfort podróży ulegną w najbliższych latach znaczącej poprawie dzięki kluczowym inwestycjom na drodze krajowej nr 61 (przedłużenie drogi krajowej nr 53 w kierunku stolicy). Realizowana obwodnica Pułtuska wyraźnie usprawni dojazd w kierunku Warszawy, natomiast planowana obwodnica Ostrołęki pozwoli na przyspieszenie trasy w kierunku Warmii i Mazur oraz do międzynarodowej trasy *Via Baltica* (S61). Czynnikiem ograniczającym dostępność transportową jest natomiast brak infrastruktury kolejowej. Nieobecność transportu szynowego ogranicza możliwości alternatywnych, bardziej efektywnych i ekologicznych form przemieszczania się, zarówno w zakresie ruchu pasażerskiego, jak i towarowego.

W skład gminy wchodzi kilkanaście miejscowości (wykaz przedstawiono w rozdz. 2.1. Diagnozy sytuacji społecznej, gospodarczej, przestrzennej i klimatyczno-środowiskowej gminy Młynarze).

Najistotniejszym i najbardziej zaludnionym ośrodkiem funkcjonalnym jest miejscowość Młynarze. W obrębie Młynarzy skupiają się funkcje administracyjne, edukacyjne, kulturowe, handlowo-gospodarcze, produkcyjne oraz mieszkaniowe i rolnicze. Ponadto świadczony są usługi medyczne i ochrony zdrowia, a także znajdują się obiekty o charakterze sportowo-rekreacyjnym. Miejscowość ta odznacza się zwartym charakterem istniejącej zabudowy.

Za najważniejsze ośrodki wspomagające należy uznać miejscowości odznaczające się najwyższym zaludnieniem (zaraz po Młynarzach) oraz miejscowości wspomagające wieś gminną na tle

rekreacyjno-wypoczynkowym, kulturowym, religijnym, tj.: Sieluń, Sadykierz i Ogony Miejscowości te odznaczają się stosunkowo zwartym charakterem istniejącej zabudowy, w tym zabudowy letniskowej.

Pozostałe miejscowości pełnią głównie funkcje rolnicze i mieszkalne oraz odznaczają się niskim lub bardzo niskim stopniem zaludnienia i przeważnie rozproszoną zabudową.

Gmina położona jest na terenie trzech odmiennych mezoregionów fizycznogeograficznych (tj. Wysoczyzna Ciechanowska, Równina Kurpiowska, Dolina Dolnej Narwi). Gmina Młynarze w większości zajęta jest przez użytki rolne oraz w dalszej kolejności grunty leśne. Najwyższe walory przyrodniczo-krajobrazowe związane są z przebiegiem doliny rzeki Narew i Róż wraz z terenami zalewowymi, starorzeczami i obszarami łąkowymi wraz z lokalnymi zagłębieniami.

Pośród form ochrony przyrody, rozróżnionych ustawą z dnia 16 kwietnia 2004 r. o ochronie przyrody, w granicach gminy Młynarze występuje Obszar Natura 2000 – Obszar Specjalnej Ochrony Ptaków (OSO) Dolina Dolnej Narwi PLB140014. Jednocześnie w granicach gminy nie występują obiektowe formy ochrony przyrody w postaci wartościowych okazów drzew (pomników przyrody). Ponadto obowiązuje ochrona gatunkowa roślin, zwierząt i grzybów, obligatoryjna na terytorium całego kraju.

Analiza krajowych i wojewódzkich koncepcji systemu przyrodniczego oraz lokalnej struktury środowiska i jego przekształceń, pozwala na wytypowanie następujących komponentów współtworzące ponadlokalny system przyrodniczy gminy:

- komponenty o znaczeniu ponadlokalnym (wojewódzkim i krajowym):
 - korytarz ekologiczny „Dolina Omulwi Południowo-Zachodni” – obejmuje swym zasięgiem doliny najważniejszych rzek w gminie tj. Narew i Róż wraz z najbliższym otoczeniem łąkowo-pastewnym oraz zwarte kompleksy leśne;
- komponenty o znaczeniu lokalnym (gminnym i międzygminnym):
 - korytarze lokalne – obejmują doliny rzek i cieków (we fragmentach nie wchodzących w skład ponadlokalnych korytarzy ekologicznych) wraz z najbliższym otoczeniem (mozaika terenów rolniczych, z lokalnymi podmokłościami);
 - płaty lokalne – stanowią pojedyncze enklawy terenów leśnych i zadrzewionych, zlokalizowane na terytorium całej gminy.

Ponadto znajdują się tu również mikrokorytarze oraz mikroplaty ekologiczne, do których należą:

- mikrokorytarze ekologiczne drobnych cieków i sieci rowów melioracyjnych;
- mikroplaty ekologiczne enklaw leśnych i semileśnych;
- mikrokorytarze ekologiczne pasmowych zadrzewień (ciągi zadrzewień przydrożnych i śródpolnych);
- mikroplaty ekologiczne drobnych zbiorników wodnych wraz z towarzyszącą im roślinnością.

Na terenie gminy Młynarze sieć wodociągowa jest stosunkowo wysoko rozwinięta, gdzie większość mieszkańców podłączona jest do sieci. Nie istnieje natomiast zbiorczy system kanalizacji sanitarnej. Mieszkańcy korzystają z indywidualnych systemów unieszkodliwiania ścieków sanitarnych, głównie ze zbiorników bezodpływowych. Ścieki komunalno-bytowe odbierane są od mieszkańców przez uprawnione firmy i wywożone do oczyszczalni poza teren gminy. W granicach gminy nie występuje czynne składowisko odpadów komunalnych, natomiast funkcjonuje tutaj punkt selektywnej zbiórki odpadów komunalnych.

Na system elektroenergetyczny gminy Młynarze składają się:

- napowietrzna linia elektroenergetyczna wysokiego napięcia WN 110 kV relacji Różan – Pomian;
- napowietrzne i kablowe linie elektroenergetyczne średniego napięcia 15 kV;
- napowietrzne i kablowe linie elektroenergetyczne niskiego napięcia 0,4 kV;
- stacje transformatorowe 15/0,4 kV.

Podmiotem odpowiedzialnym za zaopatrywanie mieszkańców gminy w energię elektryczną, regularność dostaw, jakość dostarczanej energii, obsługę odbiorców, kontrolowanie eksploatacji sieci, przeprowadzanie modernizacji oraz usuwanie usterek jest podmiot zewnętrzny. Przesyłanie energii elektrycznej do odbiorców umożliwia sieć napowietrznych i kablowych linii elektroenergetycznych średniego oraz niskiego napięcia.

W granicach gminy Młynarze przebiega gazociąg tranzytowy wysokiego ciśnienia DN 1400 „Jamał-Europa”. Aktualnie nie istnieje natomiast zbiorczy, scentralizowany system zaopatrzenia mieszkańców w gaz. Potrzeby ciepłe w gospodarce komunalno-bytowej w gospodarstwach domowych są zaspokajane dostawą gazu płynnego, dostarczanego w butlach gazowych.

W odniesieniu do elementów infrastruktury społecznej należy zaznaczyć, iż są one stosunkowo dobrze rozwinięte. Funkcjonuje tutaj bowiem ośrodek zdrowia, punkt apteczny, placówki oświatowe dla dzieci (obecność przedszkola i szkoły podstawowej) oraz instytucje kultury (Gminna Biblioteka Publiczna w Młynarach, świetlice wiejskie). Na terenie gminy Młynarze nie działa obecnie żadna placówka o charakterze domu kultury.

W granicach gminy znajdują się również jednostki ochotniczej straży pożarnej, a także funkcjonuje Gminny Ośrodek Pomocy Społecznej (GOPS). Na terenie gminy nie funkcjonuje żaden posterunek lub komisariat policji, natomiast najbliższy położony jest w sąsiedniej miejscowości Różan. Komenda Powiatowa Policji ma swoją siedzibę w Makowie Mazowieckim.

Efektem przewidywanych działań rozwojowych (por. rozdz. 2) w wymiarze przestrzennym będzie między innymi ukształtowanie struktury osadniczej z wyróżnieniem głównych ról poszczególnych jednostek osadniczych zidentyfikowanych na rysunku modelu (mieszkaniowej, usługowej, turystyczno-rekreacyjnej, produkcyjnej lub rolniczej). Podkreśla się przy tym, że przedstawione na modelu główne role poszczególnych miejscowości mają charakter poglądowy i schematyczny. Oznacza to, że dana rola pełni ważne albo wiodące znaczenie w kontekście całej gminy i systemu osadniczego, nie wykluczając jednak obecności ani rozwoju innych funkcji w danej miejscowości, czy obrębie ewidencyjnym. Jak wspomniano na wstępie niniejszego rozdziału, wytypowanie stref planistycznych, w tym ich rozmieszczenia, profilu funkcjonalnego, dopuszczalnych rodzajów zabudowy i parametrów następuje na etapie sporządzenia planu ogólnego stosownie do obowiązujących przepisów prawa. Plan ogólny zachowuje pełną kompetencję w szczegółowym wyznaczaniu stref planistycznych i przypisywaniu im profili funkcjonalnych w obrębie poszczególnych jednostek osadniczych.²

Model struktury funkcjonalno-przestrzennej stanowi integralną część niniejszej Strategii (zał. graficzny).

² Przy określaniu wiodących ról jednostek osadniczych w ramach modelu struktury funkcjonalno-przestrzennej uwzględniono strefy planistyczne wyznaczone w części projektowej planu ogólnego gminy Młynarze (stan na dzień: 26.01.2026 r.)

5. USTALENIA I REKOMENDACJE W ZAKRESIE KSZTAŁTOWANIA I PROWADZENIA POLITYKI PRZESTRZENNEJ W GMINIE

Kształtowanie i prowadzenie polityki przestrzennej w gminie Młynarze obejmować będzie tworzenie warunków przestrzennych podnoszących jej konkurencyjność i atrakcyjność, a także poprawę warunków życia mieszkańców, przy jednoczesnym zachowaniu równowagi między aktywnością ekonomiczną, społeczną a środowiskiem przyrodniczym i kulturowym.

Wzmocnienie potencjału gminy zamierza się uzyskać przez kształtowanie optymalnej struktury użytkowania i ładu przestrzennego oraz właściwe ukierunkowanie dalszego rozwoju sieci osadniczej – harmonizacja rozwoju zabudowy oraz przeciwdziałanie nadmiernemu „rozlewaniu się” zabudowy. Dalszy rozwój systemów infrastruktury technicznej i komunikacyjnej przyczyni się do podniesienia konkurencyjności i atrakcyjności inwestycyjnej oraz warunków do zamieszkania i wypoczynku.

W kolejnych podrozdziałach omówiono generalne ustalenia i rekomendacje w zakresie kształtowania i prowadzenia polityki przestrzennej, dotyczące:

- zasad ochrony środowiska i jego zasobów, w tym ochrony powietrza, przyrody i krajobrazu;
- zasad ochrony dziedzictwa kulturowego i zabytków oraz dóbr kultury współczesnej;
- kierunków zmian w strukturze zagospodarowania terenów, w tym określenia szczególnych potrzeb w zakresie nowej zabudowy mieszkaniowej;
- zasad lokalizacji obiektów handlu wielkopowierzchniowego;
- zasad lokalizacji kluczowych inwestycji celu publicznego;
- kierunków rozwoju systemów komunikacji, infrastruktury technicznej i społecznej;
- zasad lokalizacji urządzeń wytwarzających energię o mocy zainstalowanej przekraczającej 500 kW;
- zasad lokalizacji przedsięwzięć mogących znacząco oddziaływać na środowisko;
- zasad kształtowania rolniczej i leśnej przestrzeni produkcyjnej;
- zasad kształtowania zagospodarowania przestrzennego na obszarach zdegradowanych i obszarach rewitalizacji oraz obszarach wymagających przekształceń, rehabilitacji, rekultywacji lub remediacji.

Tab. 6 Ustalenia i rekomendacje w zakresie kształtowania i prowadzenia polityki przestrzennej w gminie Młynarze

ZAKRES	USTALENIA I REKOMENDACJE
Zasady ochrony środowiska i jego zasobów, w tym ochrony powietrza, przyrody i krajobrazu	<p>Ustala się następujące zasady ochrony środowiska i jego zasobów zmierzające do zachowania, zrównoważonego wykorzystania i odnawiania poszczególnych składników środowiska przyrodniczego:</p> <ul style="list-style-type: none"> – utrzymanie procesów ekologicznych i stabilności ekosystemów; – ochronę ciągłości korytarzy ekologicznych przed wprowadzaniem istotnych barier antropogenicznych oraz przed nadmierną fragmentacją elementów tworzących system powiązań przyrodniczych, zwłaszcza zwartych kompleksów leśnych; – zapewnienie i utrzymanie funkcjonalności systemu rowów i kanałów melioracyjnych (tereny łąkowo-pastwiskowe powinny funkcjonować jako tło ekologiczne, wspierające system powiązań przyrodniczych); – zachowanie różnorodności biologicznej oraz zapewnienie ciągłości istnienia gatunków roślin, zwierząt i grzybów, wraz z ich siedliskami; – ochronę wartościowych siedlisk roślinnych i zwierzęcych przed wycinką i zniszczeniem; – ochronę i pielęgnację zieleni, w tym urządzonej; – ochronę jakości powietrza atmosferycznego oraz przeciwdziałanie zmianie klimatycznej poprzez kreowanie gospodarki niskoemisyjnej i adaptację do postępującej zmiany klimatycznej;

- poszanowanie przepisów ochrony przyrody, w tym w szczególności odnoszących się do poszczególnych form ochrony przyrody;
 - ochronę walorów krajobrazowych;
 - racjonalne gospodarowanie zasobami użytkowymi środowiska;
 - zachowanie dziedzictwa geologicznego;
 - kształtowanie właściwych postaw wobec przyrody przez edukację, informowanie i promocję w dziedzinie ochrony przyrody.
- W uzupełnieniu do powyższych zasad:
- **w zakresie ochrony powietrza** rekomenduje się:
 - wdrażanie gospodarki niskoemisyjnej, w tym m.in.: wykorzystanie energii odnawialnej, w tym źródeł rozproszonych (jako urządzeń wspomagających lokalne wytwarzanie energii elektrycznej lub ciepłej), termomodernizacje budynków, stosowanie efektywnych energetycznie i niskoemisyjnych źródeł ciepła,
 - ograniczanie zjawiska „rozlewania się” zabudowy,
 - poprawę płynności ruchu drogowego poprzez modernizację nawierzchni dróg, przebudowę skrzyżowań, budowę nowych odcinków dróg,
 - wspieranie rozwoju alternatywnych środków transportu poprzez realizację tras rowerowych i pieszo-rowerowych, wyznaczanie pasów dla ruchu rowerowego na jezdniach,
 - wspieranie wdrażania rozwiązań technologicznych zabezpieczających przed nadmierną emisją,
 - kontrole w zakresie spełniania norm i standardów ochrony powietrza atmosferycznego,
 - lokalizacje nowych obiektów mogących powodować uciążliwości aerosanitarne wyłącznie przy zachowaniu dopuszczalnych norm emisji w środowisku oraz w bezpiecznym oddaleniu od skupisk zabudowy, zwłaszcza mieszkaniowej i usługowej;
 - **w zakresie ochrony przyrody**, w odniesieniu do ustanowionych form ochrony przyrody, występujących w granicach gminy (por. Diagnoza), obowiązują stosowne akty prawne, z których wynikają m.in. zakazy, nakazy i ograniczenia w sposobie zagospodarowania i użytkowania terenu. Występowanie powierzchniowych lub obiektowych form ochrony przyrody niesie za sobą ograniczenia w możliwościach rozwoju zagospodarowania przestrzennego – gospodarowanie przestrzenią w obrębie form ochrony przyrody podporządkowane jest przede wszystkim celom przyrodniczym. W zależności od rodzaju formy ochrony przyrody może być ono bardziej restrykcyjne (np. zakazy zabudowy), lub mniej restrykcyjne (np. sytuowanie zabudowy ograniczone, ale możliwe pod pewnymi warunkami). Dla form ochrony przyrody występujących w granicach gminy Młynarze obowiązują:
 - W odniesieniu do Obszaru Natura 2000 Dolina Dolnej Narwi PLB140014 obowiązują przepisy ustawy z dnia 16 kwietnia 2004 r. o ochronie przyrody. Ochrona obszaru odznacza się zakazem podejmowania działań mogących znacząco negatywnie oddziaływać na cele ochrony obszaru, w tym w szczególności mogących pogorszyć stan siedlisk przyrodniczych lub siedlisk gatunków roślin i zwierząt, dla których ochrony wyznaczono obszar lub wpłynąć negatywnie na gatunki, dla ochrony których został wyznaczony obszar Natura 2000 lub pogorszyć integralność obszaru Natura 2000. Ponadto obowiązuje stosowny plan zadań ochronny – aktualnie: Zarządzenie Regionalnego Dyrektora Ochrony Środowiska w Warszawie z dnia 23 kwietnia 2014 r. i Regionalnego Dyrektora Ochrony Środowiska w Białymstoku w sprawie ustanowienia planu zadań ochronnych dla obszaru Natura 2000 Dolina Dolnej Narwi PLB140014 (Dz. Urz. Woj. Mazowieckiego 2014 poz. 4462 z późn. zm.) (Dz. Urz. Woj. Podlaskiego 2014 poz. 1763 z późn. zm.);
 - w odniesieniu do ochrony gatunkowej roślin, zwierząt i grzybów zastosowanie znajdują uwarunkowania określone ustawie z dnia 16 kwietnia 2004 r. o ochronie przyrody, na podstawie której są stosowne rozporządzenia, określające m.in. listę gatunków objętych ochroną oraz szczegółowe zakazy względem nich wprowadzone.

- W zakresie **ochrony krajobrazu** rekomenduje się:
- sukcesywne obejmowanie obszarów rozwojowych miejscowymi planami zagospodarowania przestrzennego, w celu ustalenia jednolitych zasad zagospodarowania, w tym w zakresie zasady ochrony środowiska, przyrody i krajobrazu,
 - utrzymanie i wzmacnianie heterogenności krajobrazu, zwłaszcza w odniesieniu do ekosystemów leśnych oraz łąkowych i pastwiskowych,
 - ochronę gruntów rolnych i lasów przed nieuzasadnionym przeznaczaniem na cele nierolnicze i nieleśne,
 - wspieranie rolnictwa ekologicznego jako formy gospodarowania nienaruszającej równowagi przyrodniczej,
 - ochronę zasobów dziedzictwa kulturowego zwłaszcza obiektów wpisanych do rejestru zabytków i ewidencji zabytków,
 - wyeksponowanie zabytków oraz walorów krajobrazu kulturowego,
 - ochronę i renowację istniejących układów zieleni, w tym terenów zieleni urządzonej i cmentarzy,
 - utrzymanie/dążenie do zwartej zabudowy miejscowości,
 - poprawę estetyki zabudowy, poprzez m.in. utrzymanie dobrego stanu technicznego, remonty i modernizacje zabudowy istniejącej, likwidację lub modernizację obiektów zdegradowanych, dostosowanie nowych obiektów i budynków do charakteru zabudowy tradycyjnej/regionalnej, z wyposażeniem w urządzenia z zakresu ochrony środowiska,
 - dbałość o estetykę zainwestowania rekreacyjnego,
 - przeciwdziałanie formom dysharmonii krajobrazu, w tym zabudowy o gabarytach i wysokości zakłócającej sylwetkę poszczególnych miejscowości i kompozycję układów zabudowy.

Na terenie gminy Młynarze wzdłuż rzeki Narew i Róż zidentyfikowano **obszar szczególnego zagrożenia powodzią**. W celu przeciwdziałania zagrożeniu bezpieczeństwa ludności i jej mienia w obszarze szczególnie zagrożonym powodzią nie powinno lokalizować się nowej zabudowy stale związanej z gruntem, a ewentualne odstępstwo od zakazu zabudowy w obszarze szczególnego zagrożenia powodzią w terenach istniejącej zabudowy lub dla obiektów niezbędnej infrastruktury technicznej i komunikacyjnej, może nastąpić za zgodą właściwych organów, stosownie do przepisów prawa. W przypadku lokalizowania na obszarach szczególnego zagrożenia powodzią m.in. nowych obiektów budowlanych oraz gromadzenia ścieków, niezbędne jest uzyskanie pozwolenia wodnoprawnego.

W stosunku do obszaru szczególnego zagrożenia powodzią obowiązują m.in. przepisy zawarte w ustawie z dnia 20 lipca 2017 r. Prawo wodne. Ponadto obowiązują ustalenia Planu gospodarowania wodami na obszarze dorzecza Wisły (Rozporządzenie Ministra Infrastruktury z dnia 4 listopada 2022 r., Dz.U.2023 poz. 300) oraz ustalenia Planu zarządzania ryzykiem powodziowym dla obszaru Dorzecza Wisły (Rozporządzenie Ministra Infrastruktury z dnia 18 października 2022 r., Dz.U.2022 poz. 2379).

Ponadto tereny znajdujące się w ramach obszaru szczególnego zagrożenia powodzią podlegają określonemu zagospodarowaniu, gdzie zgodnie z art. 166 pkt. 10 ustawy Prawo Wodne planowane zagospodarowanie nie może m.in. naruszać ustaleń planu zarządzania ryzykiem powodziowym.

Obszar gminy Młynarze w dużym stopniu narażony jest na ryzyko wystąpienia suszy. W celu przeciwdziałania skutkom suszy na poziomie krajowym uchwalony został Plan przeciwdziałania skutkom suszy (PPSS). Dokument ten sporządzony został na okres 6 lat (2021-2027). Jego opracowanie wynikało z postanowień dyrektyw i wytycznych unijnych oraz przepisów prawa krajowego (art. 183-185 ustawy Prawo wodne). Plan przeciwdziałania skutkom suszy posiada rangę rozporządzenia Ministra właściwego do spraw gospodarki wodne.

Na obszarze gminy Młynarze **nie występują tereny zagrożone ruchami masowymi ziemi**, w tym osuwiska. Ponadto w granicach gminy **nie występują udokumentowane główne zbiorniki wód podziemnych**.

<p style="text-align: center;">Zasady ochrony dziedzictwa kulturowego i zabytków oraz dóbr kultury współczesnej</p>	<p>Zasoby dziedzictwa kulturowego, w tym obiekty i obszary wpisane do rejestru zabytków, obiekty i obszary ujęte w gminnej ewidencji zabytków, a także stanowiska archeologiczne wykazano w „Diagnozie sytuacji społecznej, gospodarczej, przestrzennej i klimatyczno-środowiskowej”.</p> <p>Ustala się, że generalną zasadą będzie zachowanie wartości dziedzictwa kulturowego, walorów architektonicznych i historyczno-kulturowych, a także konserwacja, rewaloryzacja i porządkowanie zabytkowych obszarów i obiektów.</p> <p>Ochrona dziedzictwa kulturowego i zabytków oraz dóbr kultury współczesnej polegać będzie na działaniach, podejmowanych przez organy administracji publicznej, dotyczących:</p> <ul style="list-style-type: none"> – zapewnienia warunków prawnych, organizacyjnych i finansowych umożliwiających trwałe zachowanie zabytków oraz ich zagospodarowanie i utrzymanie; – zapobiegania zagrożeniom mogącym spowodować uszczerbek dla wartości zabytków; – udaremniania niszczenia i niewłaściwego korzystania z zabytków; – przeciwdziałania kradzieży, zaginięciu lub nielegalnemu wywozowi zabytków; – kontroli stanu zachowania i przeznaczenia zabytków; – uwzględniania zadań ochronnych w planowaniu i zagospodarowaniu przestrzennym. <p>W celu dopełnienia ochrony rekomenduje się również prowadzenie zadań z zakresu opieki nad zabytkami:</p> <ul style="list-style-type: none"> – naukowego badania i dokumentowania zabytków; – prowadzenia prac konserwatorskich, restauratorskich i robót budowlanych przy zabytkach; – zabezpieczenia i utrzymania zabytków oraz jego otoczenia w jak najlepszym stanie; – korzystania z zabytków w sposób zapewniający trwałe zachowanie jego wartości; – popularyzowania i upowszechniania wiedzy o zabytkach i ich znaczeniu. <p>Wszystkie obiekty zabytkowe podlegają ochronie na mocy prawa, w tym ustawy o ochronie zabytków i opiece nad zabytkami. Szczegółowe zasady zagospodarowania, w tym zakazany, nakazy, zalecenia, sprecyzowane zostaną na etapie sporządzenia aktów planowania przestrzennego.</p>
<p style="text-align: center;">Kierunki zmian w strukturze zagospodarowania terenów, w tym określenie szczególnych potrzeb w zakresie nowej zabudowy mieszkaniowej</p>	<p>Ustala się, że generalnym celem polityki rozwoju w zakresie zagospodarowania przestrzennego będzie tworzenie warunków przestrzennych podnoszących konkurencyjność i atrakcyjność, poprawę warunków życia mieszkańców, zachowanie równowagi między aktywnością ekonomiczną, społeczną a środowiskiem przyrodniczym. Wzmocnienie potencjału gminy zamierza się uzyskać przez kształtowanie optymalnej struktury zagospodarowania terenów i ładu przestrzennego oraz właściwe ukierunkowanie dalszego rozwoju sieci osadniczej.</p> <p>Realizacja w/w celu generalnego możliwa będzie dzięki systematycznej realizacji poszczególnych ustaleń i rekomendacji odnoszących się do kierunków zmian w strukturze zagospodarowania terenów, a mianowicie:</p> <ul style="list-style-type: none"> – zapewnienie ładu przestrzennego poprzez racjonalne kształtowanie struktur przestrzennych, z uwzględnieniem uwarunkowań środowiskowych, ekonomicznych, społecznych i kulturowych; – tworzenie warunków, w tym prawa lokalnego, do harmonizacji i estetyzacji zabudowy, zarówno dla istniejących terenów zabudowy, jak i nowych stref rozwojowych (na etapie aktów planowania przestrzennego); – wzmocnienie „centrum funkcjonalnego” – miejscowości Młynarze jako głównego ośrodka rozwoju, oddziaływującego i stymulującego wzrost gospodarczy całej gminy; – wzmocnienie miejscowości zaliczonych do „ośrodków wspomagających” – jako wielofunkcyjnych ośrodków wspierających rozwój lokalny, ze względu na skomunikowanie, ludność oraz funkcje; – wzmocnienie pozostałych miejscowości, jako zaplecza dla głównego ośrodka rozwoju i ośrodków wspomagających; – harmonijny rozwój zabudowy mieszkaniowej z uwzględnieniem dbałości o estetykę zainwestowania i zagospodarowania terenów, przeciwdziałanie nadmiernemu „rozlewaniu się” zabudowy, a także poprawę standardów życia, w tym poprawę dostępności i jakości infrastruktury społecznej, technicznej i komunikacyjnej; – zachowania historycznych układów wsi, w tym zapobiegania zlewaniu się jednostek osadniczych w jeden ciąg; – wytypowanie stref gospodarczych/aktywności gospodarczej (na etapie aktów planowania przestrzennego), a w dalszej kolejności przygotowanie potencjalnych stref inwestycyjnych, w tym ich uzbrojenie;

- wykorzystanie potencjału rekreacyjno-turystycznego, poprzez rozwój indywidualnych form rekreacji oraz turystyki przyrodniczej i kwalifikowanej, rozwój ogólnodostępnej bazy sportowo-rekreacyjnej i usług turystyki, z uwzględnieniem minimalizacji oddziaływania na zasoby środowiska przyrodniczego i kulturowego;
- zachowanie przestrzeni wartościowych przyrodniczo, w tym zwłaszcza ochronę ustanowionych form ochrony przyrody;
- zachowanie przestrzeni wartościowej kulturowo, w tym dalsze kształtowanie tożsamości regionalnej i klimatu społecznej akceptacji dla ochrony dziedzictwa kulturowego, zachowanie obiektów i obszarów dziedzictwa kulturowego prawnie chronionych;
- stosowanie zasady separacji przestrzennej dla obiektów hodowli zwierząt kwalifikujących się do przedsięwzięć mogących znacząco oddziaływać na środowisko, w odniesieniu do zabudowań przeznaczonych na pobyt ludzi (niezwiązanych z hodowlą), gwarantującej minimalizację uciążliwości odorowych oraz brak występowania zagrożeń dla zdrowia ludności.

Na terenie gminy Młynarze wystąpią **szczególne potrzeby w zakresie nowej zabudowy mieszkaniowej**, co związane jest z obserwowanym i przewidywanym wzmocnionym zainteresowaniem gruntami mieszkaniowymi, w szczególności od zabudowy rekreacji indywidualnej. Powyższe twierdzenie uzasadniają:

- obecność drogi krajowej nr 53, która umożliwi dogodnie połączenie z różnymi ośrodkami miejskimi, w tym Warszawą (za pośrednictwem DK 61), a tym samym stanowi istotny czynnik dostępności transportowej gminy dla ludzi z zewnątrz, w tym poszukujących "drugiego domu", czy miejsca na sezonowy/ okresowy wypoczynek;
- kluczowe inwestycje w ciągu dróg krajowych nr 53 i 61, w tym realizowana obwodnica Pułtusza, skróci wyraźnie czas dojazdu i poprawi komfort przejazdu, czyniąc tym samym gminę Młynarze bardziej dostępną;
- wyraźnie niższe niż w sąsiedztwie (Maków Mazowiecki, Ostrołęka, Różan) ceny nieruchomości;
- dostęp do usług i możliwości oferowanych przez najbliższe miasta - Różan, Maków Mazowiecki, Ostrołęka (m.in. dostęp do placówek oświatowych, kulturowych, handlowych, komunikacyjnych, społecznych, ochrony zdrowia, atrakcyjne miejsca pracy i rozwoju);
- położenie gminy w atrakcyjnym i spokojnym do zamieszkania rejonie (dolina Narwi, obecność zwartych kompleksów leśnych, dobry stan środowiska przyrodniczego);

Mając na względzie opisane uwarunkowania, które wsparte będą przewidywanymi działaniami rozwojowymi, m.in. w zakresie dalszej poprawy mobilności i dostępności (cel strategiczny 3 – zob. rozdz. 2) **określa się następujące szczególne potrzeby w zakresie nowej zabudowy mieszkaniowej:**

- zwiększenie podaży terenów pod zabudowę poprzez wyznaczenie nowych obszarów inwestycyjnych związanych z funkcją mieszkalną oraz funkcją letniskową lub rekreacji indywidualnej – zarówno na etapie planu ogólnego, jak i w miejscowych planach zagospodarowania przestrzennego;
- rozwój infrastruktury wspierającej osadnictwo – zapewnienie odpowiedniego dostępu do „mediów” oraz ukształtowanie lub poprawa układu komunikacyjnego w obrębie nowych terenów mieszkaniowych;
- harmonijny rozwój przestrzenny – unikanie rozproszonej zabudowy na rzecz uporządkowanych struktur urbanistycznych, sprzyjających zarówno mieszkańcom, jak i efektywnemu wykorzystaniu przestrzeni, w tym przeciwdziałanie rozpraszaniu zainwestowania, zwłaszcza na tereny wartościowe przyrodniczo;
- rozwój usług z zakresu obsługi ludności (również usług niepublicznych);
- wsparcie dla budownictwa sprzyjającego osiedlaniu się rodzin – zapewnienie atrakcyjnych warunków inwestycyjnych dla budowy domów jednorodzinnych i osiedli mieszkaniowych;
- zapewnienie równomiernego rozwoju sołectw – wspieranie powstawania nowych inwestycji mieszkaniowych we wszystkich częściach gminy, z zachowaniem ich lokalnego charakteru;
- promowanie energooszczędnych i ekologicznych oraz innowacyjnych rozwiązań – zachęcanie do stosowania nowoczesnych technologii budowlanych, zwiększających efektywność energetyczną budynków oraz promowanie rozwiązań, które przyczyniają się do zrównoważonego rozwoju przestrzeni mieszkaniowej.

	<p>W związku z powyższym dopuszcza się, na etapie zmiany planu ogólnego gminy, określenie wyższego zapotrzebowania na nową zabudowę mieszkaniową, niż wynika to ze wzoru, o którym mowa w akcie wykonawczym planu ogólnego.</p> <p>Szacuje się, że zapotrzebowanie dla osób „zewnątrz” (na drugi dom, zabudowę sezonową – rekreacji indywidualnej) będzie stanowić nawet kilkadziesiąt % łącznego, realnego zapotrzebowania. Zatem uzyskany wskaźnik wynikający ze wzoru, rekomenduje się zwiększyć o kolejne, wspomniane kilkadziesiąt % względem otrzymanego wyniku. Rekomenduje się, aby uzyskaną wysokość wskaźników przeznaczyć w planie ogólnym pod strefy wielofunkcyjne z zabudową mieszkaniową jednorodzinną, ustalając dla nich profil dodatkowy, obejmujący teren zabudowy letniskowej lub rekreacji indywidualnej. Jest to zabudowa niezwiązana ze stałym miejscem zamieszkania/ meldunkiem, co uzasadnia tezę o potrzebie zwiększania wskaźnika.</p> <p>Ostateczna wysokość wskaźników powinna zostać poparta diagnozą przestrzenną przeprowadzoną na etapie planu ogólnego, w tym analizy korelacji zabudową letniskową (związaną z pobytem czasowym na cele rekreacyjne) a zabudową mieszkaniową jednorodzinną i zabudową zagrodową w gminie (stałe miejsce zamieszkania). Wyniki tych analiz stanowić będą podstawę do ewentualnego zwiększenia docelowych wartości zapotrzebowania na nową zabudowę, ponad otrzymane wartości wynikające ze wzoru wskazanego w Rozporządzeniu Ministra Rozwoju i Technologii w sprawie planu ogólnego.</p>
<p>Zasady lokalizacji obiektów handlu wielkopowierzchniowego</p>	<p>Na terenie gminy nie przewiduje się lokalizacji obiektów handlu wielkopowierzchniowego, tzn. obiektów handlowych o powierzchni sprzedaży powyżej 2 000 m².</p>
<p>Zasady lokalizacji kluczowych inwestycji celu publicznego</p>	<p>Dopuszcza się lokalizację inwestycji celu publicznego zgodnie z przepisami prawa, a także pod warunkiem uwzględnienia uwarunkowań przyrodniczych i krajobrazowych oraz dotyczących ochrony zdrowia i życia ludzi.</p> <p>Zakłada się, że inwestycje celu publicznego o znaczeniu ponadlokalnym wymienione w rozdz. 2, w tym odnoszące się do gospodarki wodnej i ochrony przeciwpowodziowej zostaną zrealizowane.</p> <p>Ponadto planuje się realizację licznych inwestycji celu publicznego o znaczeniu lokalnym, w tym m.in.:</p> <ul style="list-style-type: none"> – w zakresie infrastruktury komunikacyjnej, takich jak m.in.: <ul style="list-style-type: none"> - budowa nowych dróg gminnych w celu zapewnienia właściwej obsługi komunikacyjnej nowych terenów inwestycyjnych i mieszkaniowych, - modernizacja lub rozbudowa dróg w obrębie terenów zabudowy istniejącej lub planowanej, sukcesywnie według potrzeb; - realizacja tras rowerowych lub pieszo-rowerowych poprzez ich budowę, wyznaczenie lub oznakowanie; - realizacja szlaków turystycznych przez ich wyznaczenie lub oznakowanie, - tworzenie ogólnodostępnych parkingów, – w zakresie infrastruktury technicznej, takich jak m.in.: <ul style="list-style-type: none"> - dalsza rozbudowa lub budowa sieci i obiektów infrastruktury wodociągowej, - realizacja infrastruktury kanalizacyjnej opartej na rozwiązaniach indywidualnych (na terenie gminy brak kanalizacji sanitarnej). - realizacja nowych oraz modernizacje i remonty istniejących linii elektroenergetycznych, w tym skablowanie linii napowietrznych niskiego i średniego napięcia, - modernizacje i remonty oraz budowa nowych stacji transformatorowych, - usprawnianie systemu gospodarki odpadami poprzez segregację odpadów i ich zbieranie z terenów gminy w sposób zorganizowany, - uzbrojenie terenów inwestycyjnych; – w zakresie obiektów i urządzeń publicznych oraz towarzyszącej infrastruktury, takich jak m.in.: <ul style="list-style-type: none"> - budowa, modernizacja, rozbudowa, przebudowa lub doposażenie parkingów, dróg, chodników, oświetlenia ulicznego, terenów zieleni urządzonej, placów zabaw i siłowni zewnętrznych, boisk sportowych, obiektów małej architektury itp.,

	<ul style="list-style-type: none"> - remonty i modernizacje (w tym termomodernizacje) obiektów użyteczności publicznej, - realizacja infrastruktury rekreacyjno-wypoczynkowej ogólnodostępnej, - realizacja systemu oznakowania i promocji dziedzictwa kulturowego, - odnowa i renowacja obiektów zabytkowych i historycznych. <p>Najważniejsze kierunki działań lub działania w zakresie realizacji inwestycji celu publicznego wskazano w rozdziale 2 niniejszej Strategii.</p>
<p style="text-align: center;">Kierunki rozwoju systemów komunikacji, infrastruktury technicznej i społecznej</p>	<p>Układ komunikacji drogowej na terenie gminy Młynarze stanowić będą:</p> <ul style="list-style-type: none"> - układ nadrzędny: <ul style="list-style-type: none"> - droga krajowa nr 53, - układ podstawowy: <ul style="list-style-type: none"> - drogi powiatowe: <ul style="list-style-type: none"> ▪ 2104W, relacji Głazewo – Świążki – Sieluń; ▪ 2105W, od drogi nr 53 Sieluń – Rupin – Guty Duże; ▪ 2106W, od drogi krajowej nr 53 Sadykierz – Strzemieczne; ▪ 2132W, od drogi wojewódzkiej nr 544 Krasnosielc – Pienice-Młynarze do drogi krajowej nr 53. - układ uzupełniający: <ul style="list-style-type: none"> - drogi gminne – ich aktualny wykaz zaprezentowano w „Diagnozie sytuacji społecznej, gospodarczej, przestrzennej i klimatyczno-środowiskowej”. <p>W zakresie rozwoju komunikacji drogowej zakłada się:</p> <ul style="list-style-type: none"> - modernizacje, przebudowę lub rozbudowę istniejących dróg (por. rozdz. 2); - budowę nowych dróg gminnych i wewnętrznych w celu zapewnienia właściwej obsługi komunikacyjnej nowych terenów inwestycyjnych i mieszkaniowych, a także poprawę powiązań komunikacyjnych z nadrzędnym układem komunikacyjnym; - tworzenie ogólnodostępnych parkingów, - modernizacja dróg transportu rolniczego; - poprawę bezpieczeństwa ruchu drogowego; - budowę, rozbudowę lub przebudowę infrastruktury towarzyszącej ciągom komunikacyjnym. <p>Modernizacje, przebudowy lub rozbudowy poszczególnych dróg powinny być prowadzone sukcesywnie z założeniem osiągania standardów w zakresie: szerokości w liniach rozgraniczających, szerokości pasów jezdni, łuków poziomych i pionowych oraz nośności warstwy jezdnej zgodnej z warunkami technicznymi określonymi w stosowanych przepisach prawa.</p> <p>W granicach administracyjnych gminy Młynarze nie występuje infrastruktura kolejowa, a ponadto nie są planowane ani realizowane inwestycje w zakresie budowy lub rozwoju infrastruktury kolejowej na jej obszarze.</p> <p>W odniesieniu do infrastruktury wodociągowej, zaopatrzenie w wodę pitną dla mieszkańców gminy będzie realizowane z istniejących lub planowanych ujęć wody. Zachowuje się istniejące ujęcia wody, dla których zakłada się sukcesywną, w miarę konieczności, modernizację i automatyzację w celu dostosowania do zmieniających się przepisów i standardów oraz zapotrzebowania. W zależności od tempa rozwoju przestrzennego przewiduje się realizację kolejnych odcinków sieci wodociągowej i włączenia w obecny układ infrastruktury technicznej wodociągowej. Dopuszcza się korzystanie z ujęć indywidualnych.</p> <p>W odniesieniu do infrastruktury kanalizacyjnej, zakłada się stosowanie indywidualnych rozwiązań z zakresu odprowadzania ścieków, z preferencją dla stosowania przydomowych oczyszczalni ścieków oraz zbiorników szczelnych.</p> <p>W odniesieniu do infrastruktury elektroenergetycznej wskazuje się, że podmiotem odpowiedzialnym za zaopatrywanie mieszkańców gminy w energię elektryczną, regularność dostaw, jakość dostarczanej energii, obsługę odbiorców, kontrolowanie eksploatacji sieci, przeprowadzanie modernizacji oraz usuwanie usterek jest podmiot zewnętrzny. Zakłada się, że wraz z rozwojem nowoprojektowanych terenów rozwojowych, dla pokrycia zapotrzebowania na energię elektryczną niezbędna będzie modernizacja i rozbudowa istniejącej sieci elektroenergetycznej (m.in. automatyzacja linii średniego napięcia, wymiany przewodów izolowane na niskim i średnim napięciu, wymiany wyeksploatowanych słupowych stacji transformatorowych).</p> <p>Dopuszcza się realizację nowych stacji transformatorowych i nowych linii elektroenergetycznych. Ponadto rekomenduje się:</p>

	<ul style="list-style-type: none"> – sukcesywną rozbudowę sieci elektroenergetycznej oraz stacji transformatorowych; – przebudowę linii napowietrznych na kablowe; – stosowanie urządzeń o wysokiej klasie energooszczędności; – wymianę oświetlenia wewnętrznego i ulicznego na oświetlenie wykorzystujące nowoczesne technologie, np. typu LED; – wzrost wykorzystania indywidualnych systemów odnawialnych źródeł energii. <p>W odniesieniu do infrastruktury gazowej dopuszcza się gazyfikację gminy. Gazyfikacja będzie możliwa przy spełnieniu kryteriów technicznych oraz ekonomicznej opłacalności inwestycji, po zawarciu umowy z przedsiębiorstwem gazowniczym. Warunki techniczne dotyczące sieci gazowych określa Rozporządzenie Ministra Gospodarki z dnia 26 kwietnia 2013 r. w sprawie warunków technicznych, jakim powinny odpowiadać sieci gazowe i ich usytuowanie. W przypadku zmiany powyższego rozporządzenia warunki techniczne, jakim powinny odpowiadać sieci gazowe, muszą być zgodne z obowiązującymi przepisami.</p> <p>Ponadto dopuszcza się korzystanie z indywidualnych źródeł dostaw gazu oraz rozwój infrastruktury zaopatrzenia w gaz, w tym wsparcie możliwości podłączenia odbiorców.</p> <p>W odniesieniu do infrastruktury ciepłowniczej, gospodarkę ciepłą należy realizować z indywidualnych źródeł zaopatrzenia w energię ciepłą. Preferowane jest zaopatrzenia w ciepło w oparciu o niskoemisyjne systemy ogrzewania. W związku z ogólnopolskimi trendami wdrażania rozwoju niskoemisyjnego, motywowanymi koniecznością ochrony powietrza atmosferycznego i przeciwdziałania zmianie klimatycznej, w zakresie rozwoju ciepłownictwa indywidualnego zakłada się:</p> <ul style="list-style-type: none"> – sukcesywną przebudowę urządzeń grzewczych w celu zastosowania paliw o niskim stopniu emisji zanieczyszczeń do środowiska oraz instalowaniu sprawnych urządzeń zmniejszających emisję szkodliwych substancji do atmosfery; – rozwiązanie potrzeb ciepłych budownictwa mieszkaniowego w zależności od ekonomicznych uwarunkowań – ze źródeł lokalnych lub indywidualnych, z zastosowaniem systemów grzewczych opartych o paliwa ekologiczne niskoemisyjne lub bezemisyjne; – korzystanie z dodatkowych źródeł ciepła, opartych na indywidualnych systemach OZE. <p>Na terenie gminy nie istnieje centralny system ciepłowniczy. Mieszkańcy korzystają ze źródeł rozproszonych, indywidualnych, głównie w postaci kotłów na paliwa stałe. Aktualnie nie ma przesłanek do budowy zbiorczych systemów energetyki ciepłej.</p> <p>W odniesieniu do infrastruktury telekomunikacyjnej, w szczególności proponuje się rozszerzenie zasięgu systemu sieciowego ogólnej dostępności do szerokopasmowego Internetu. Dopuszcza się także lokalizację masztów radiokomunikacyjnych i stacji bazowych telefonii komórkowej.</p> <p>W odniesieniu do infrastruktury gospodarki odpadami, na terenie gminy Młynarze:</p> <ul style="list-style-type: none"> – nie przewiduje się uruchomienia składowiska odpadów komunalnych; – planuje się budowę punktu selektywnej zbiórki odpadów komunalnych; – ustala się systematyczną poprawę skuteczności zbiórki odpadów i eliminowanie, z wykorzystaniem środków administracyjnych i edukacyjnych, nielegalnego wywozu i pozbywania się odpadów poza przygotowanymi do tego celu miejscami; – ustala się sukcesywną rozbudowę systemu selektywnej zbiórki surowców wtórnych, z uwzględnieniem celów wyznaczonych w tym zakresie przez politykę państwa i regionalną oraz realiów rachunku ekonomicznego; – ustala się wywóz odpadów komunalnych do zakładu unieszkodliwiania odpadów komunalnych, przewidzianego do obsługi gminy. <p>W odniesieniu do infrastruktury społecznej zakłada się jej dalszy, sukcesywny rozwój. W pierwszej kolejności planuje się realizację przedsięwzięć związanych z: z modernizacją i remontami istniejących budynków i lokali komunalnych, ewentualnie realizacją nowych budynków lub mieszkań komunalnych/socjalnych/treningowych i wspomaganych, modernizacją i remontami istniejących budynków i lokali komunalnych, modernizacją i doposażeniem placówek oświatowych, kulturalnych i bibliotek, rozbudową i modernizacją zaplecza sportowego placówek oświatowych, czy tworzeniem, modernizacją i doposażeniem świetlic wiejskich i remiz OSP.</p>
<p>Zasady lokalizacji urządzeń wytwarzających energię o mocy zainstalowanej przekraczającej 500 KW</p>	<p>Rozwój nowoczesnych technologii wytwarzania energii, w szczególności źródeł odnawialnych, stwarza szanse dla lokalnej społeczności i lokalnych inwestorów na uzyskanie pewnej niezależności energetycznej oraz proekologiczną modernizację i decentralizację sektora energetycznego, a tym samym stanowić może istotny czynnik rozwoju lokalnego gminy.</p>

	<p>Realizacja urządzeń wytwarzających energię o mocy zainstalowanej przekraczającej 500 kW będzie mogła nastąpić wyłącznie na podstawie obowiązujących przepisów prawa w tym zakresie oraz uwzględniać wszelkie uwarunkowania i wymagania funkcjonalne, społeczno-gospodarcze, środowiskowe, kulturowe oraz kompozycyjno-estetyczne. Lokalizacja urządzeń, w zależności od ich rodzaju, specyfikacji, czy zastosowanej technologii wymagać będzie spełnienia m.in. warunków lokalizacyjnych (określonych w przepisach prawa), jak i uzależniona będzie od oceny wpływu inwestycji na środowisko i warunki życia ludzi.</p> <p>Dopuszcza się budowę urządzeń wytwarzających energię ze źródeł odnawialnych o mocy zainstalowanej przekraczającej 500 KW.</p> <p>Każda inwestycja uwzględniać powinna zasadę minimalizacji uciążliwości środowiskowych oraz minimalizacji negatywnego wpływu na warunki życia ludności, w tym spełnianie obowiązujących norm odległościowych. Ponadto przyjmują się zasadę uwzględniania „głosu społecznego” w procedurach związanych z posadowieniem odnawialnych źródeł energii powyżej 500 kW (partycypacja społeczna).</p>
<p>Zasady lokalizacji przedsięwzięć mogących znacząco oddziaływać na środowisko</p>	<p>Dopuszcza się lokalizację przedsięwzięć mogących znacząco oddziaływać na środowisko, z uwzględnieniem przepisów odrębnych, w tym zakazów i ograniczeń obowiązujących dla poszczególnych form ochrony przyrody.</p> <p>Lokalizowanie i funkcjonowanie obiektów kwalifikujących się do przedsięwzięć mogących znacząco oddziaływać na środowisko powinno odbywać się przy zapewnieniu takiego ich usytuowania oraz z zastosowaniem takich rozwiązań technicznych, technologicznych lub organizacyjnych, które zapewnią nierozprzestrzenianie się czynników uciążliwych na okoliczne tereny zabudowy przeznaczonej na stały pobyt ludzi (w szczególności mieszkalnej, mieszkalno-usługowej zamieszkania zbiorowego, przeznaczonej na pobyt dzieci i młodzieży, opieki zdrowotnej) oraz terenów rekreacyjno-wypoczynkowych, jak również brak zagrożeń, dla jakości płodów rolnych, sadowniczych lub ogrodniczych w szczególności uprawianych z docelowym przeznaczeniem do spożycia przez ludzi) na pobliskich terenach.</p> <p>Ostateczna realizacja danego przedsięwzięcia uzależniona będzie od wpływu planowanej działalności na środowisko i warunki życia ludzi, który określić należy na podstawie stosownych dokumentów z zakresu ocen oddziaływania na środowisko.</p>
<p>Zasady kształtowania rolniczej i leśnej przestrzeni produkcyjnej</p>	<p>W odniesieniu do rolniczej przestrzeni produkcyjnej przyjmują się zasadę racjonalnej gospodarki rolnej. Wprowadza się następujące ustalenia i rekomendacje:</p> <ul style="list-style-type: none"> – minimalizacja przeznaczenia na cele nierolnicze terenów o najwyższej przydatności rolniczej, tj. gruntów chronionych klas bonitacyjnych – w odniesieniu do obszarów położonych poza terenami kontynuacji zabudowy i terenami rozwojowymi miejscowości oraz poza terenami kluczowymi dla rozwoju potencjału gospodarczego; – przeciwdziałanie nadmiernej intensyfikacji produkcji rolnej oraz nadmiernemu stosowaniu środków ochrony roślin i nawozów, a także ochrona przed niewłaściwą agrotechniką, – utrzymanie we właściwym stanie technicznym systemów melioracyjnych; – na łąkach i pastwiskach prowadzenie ich użytkowania poprzez koszenie, nawożenie i wypas; – przeciwdziałanie erozji gleb, poprzez właściwą gospodarkę rolną i wprowadzanie zieleni śródpolnej na terenach potencjalnie erodowanych. <p>W stosunku do gruntów rolnych klasy bonitacyjnej I-III obowiązują przepisy dotyczące ochrony zasobów glebowych przed zmianą sposobu użytkowania, stosownie do zapisów ustawy z dnia 3 lutego 1995 r. o ochronie gruntów rolnych i leśnych.</p> <p>W odniesieniu do leśnej przestrzeni produkcyjnej zakłada się podtrzymanie ekologicznej funkcji lasów oraz racjonalną gospodarkę leśną. Wprowadza się następujące ustalenia i rekomendacje:</p> <ul style="list-style-type: none"> – zrównoważone kształtowanie leśnej przestrzeni produkcyjnej poprzez racjonalne wykorzystanie gospodarcze lasów do tego predysponowanych (bilansowanie zrębów z odnowieniami); – minimalizacji przeznaczenia gruntów leśnych na cele nieleśne; – dolesienia nieużytków lub terenów nieprzydatnych rolniczo; – ochrona lasów ważnych dla funkcjonowania systemu przyrodniczego gminy, tzn. wchodzących w skład ponadlokalnych korytarzy ekologicznych (ograniczenie ewentualnej wycinki tylko do inwestycji celu publicznego lub w przypadku uzasadnionego interesu publicznego i społecznego). <p>Lasy są prawnie chronione przed likwidacją. Zmiana przeznaczenia lasów na cele nieleśne wymaga zgody na odlesienie, w myśl ustawy z dnia 3 lutego 1995 r. o ochronie gruntów</p>

	<p>rolnych i leśnych. Ewentualne odstępstwa od zaniechania wycinki drzewostanu leśnego powinny być poparte wyższym interesem publicznym lub koniecznością rozwoju gospodarczego gminy, przy czym nie mogą one powodować znaczącego pogorszenia stanu funkcjonowania środowiska przyrodniczego, w myśl zasady rozwoju zrównoważonego.</p> <p>Ponadto część lasów w obrębie obszaru gminy posiada status lasów ochronnych, w rozumieniu ustawy z dnia 28 września 1991 r. o lasach. Dla lasów ochronnych obowiązują przepisy prawa dotyczące ich ochrony oraz możliwych zasad ich zagospodarowania, w myśl ustawy z dnia 3 lutego 1995 r. o ochronie gruntów rolnych i leśnych.</p>
<p>Zasady kształtowania zagospodarowania przestrzennego na obszarach zdegradowanych i obszarach rewitalizacji oraz obszarach wymagających przekształceń, rehabilitacji, rekultywacji lub remediacji</p>	<p>Dopuszcza się wyznaczenie obszarów zdegradowanych i rewitalizacji, zgodnie z przepisami prawa. W odniesieniu do obszarów zdegradowanych i obszarach rewitalizacji przyjmuje się następujące, generalne cele i zasady:</p> <ul style="list-style-type: none"> – jako zadania priorytetowe dla kształtowania zagospodarowania przestrzennego wskazuje się: <ul style="list-style-type: none"> - poprawę jakości przestrzeni publicznej, - modernizację i rozbudowę infrastruktury społecznej, - budowę, remont lub modernizację ciągów komunikacyjnych (dróg, chodników, ciągów pieszo-jezdnych), - poprawę warunków zamieszkania, - poprawę estetyki zainwestowania, - modernizację, w tym termomodernizację budynków, - rozbudowę infrastruktury technicznej, - rozbudowę infrastruktury sportowo-rekreacyjnej, – jako zadania pośrednie, wpływające na jakość życia wskazuje się: <ul style="list-style-type: none"> - aktywizację gospodarczą, w tym aktywizację zawodową mieszkańców i zmniejszenie poziomu ubóstwa, - rozwój potencjału społecznego, w tym wspieranie osób zagrożonych lub wykluczonych społecznie, - rozwój aktywności społecznej i kulturalnej mieszkańców. <p>Według ustawy z dnia 9 października 2015 r. o rewitalizacji Rada Gminy wyznacza, w drodze uchwały, z własnej inicjatywy albo na wniosek wójta, burmistrza lub prezydenta miasta, obszar zdegradowany i obszar rewitalizacji.</p> <p>Gmina Młynarze aktualnie nie posiada Gminnego Programu Rewitalizacji, jednakże sugerowane jest podjęcie działań mających na celu wyznaczenie obszaru rewitalizacji i obszaru zdegradowanego.</p> <p>Na obszarze gminy wciąż aktualne jest zagadnienie przekształceń i rehabilitacji zabudowy (występującej w rozproszeniu w różnych miejscach gminy). W znacznym stopniu skuteczność rehabilitacji zabudowy jest uzależniona od znalezienia inwestorów, którzy mogliby zagospodarować tereny na cele działalności gospodarczej rolniczej lub nierolniczej. Przekształceń i rehabilitacji wymagają zarówno zabudowania gospodarcze, jak i obiekty zabudowy mieszkaniowej o dysharmonijnych formach architektury takich jak: gabaryty, bryły, kształty dachów, czy kolorystyka.</p> <p>Proces rekultywacji związany jest przede wszystkim z potencjalną działalnością wydobywczą złóż. W trakcie eksploatacji powstają liczne wyrobiska, hałdy itp., a tym samym, po zakończeniu wydobywania, konieczna staje się rekultywacja terenów poeksploatacyjnych w celu złagodzenia przeobrażeń spowodowanych eksploatacją. Rekultywacja terenów poeksploatacyjnych powinna być realizowana w oparciu o kierunek i opracowany projekt rekultywacji.</p> <p>Z uwagi na brak udokumentowanych złóż kopalin na terenie gminy Młynarze, nie występują obszary wymagające rekultywacji. Ponadto w granicach gminy nie występują obszary wymagające remediacji.</p>

Materiał źródłowy: Opracowanie własne.

6. OBSZARY STRATEGICZNEJ INTERWENCJI

Obszary strategicznej interwencji (OSI) są określone w strategiach rozwoju jako obszary o zidentyfikowanych lub potencjalnych uwarunkowaniach społecznych, gospodarczych, przestrzennych lub powiązaniach funkcjonalnych decydujących o występowaniu barier rozwoju lub możliwych do wykorzystania potencjałów rozwojowych.

6.1. OBSZARY STRATEGICZNEJ INTERWENCJI OKREŚLONE W STRATEGII ROZWOJU WOJEWÓDZTWA

W obowiązującej „Strategii rozwoju województwa mazowieckiego 2030+. Innowacyjne Mazowsze”³ zidentyfikowano obszary strategicznej interwencji w podziale na dwa typy:

- problemowe – podregiony NUTS 3:
 - w regionie Mazowieckim regionalnym: ciechanowski, ostrołęcki, płocki, radomski, siedlecki, żyrardowski;
 - w regionie Warszawskim stołecznym: warszawski zachodni, warszawski wschodni i miasto Warszawa;
- bieguny wzrostu – miejskie obszary funkcjonalne:
 - miejski obszar funkcjonalny Warszawy (region Warszawski stołeczny) jako istniejący biegun wzrostu;
 - miejskie obszary funkcjonalne miast średnich tracących funkcje społeczno-gospodarcze oraz Płocka, Siedlec i Żyrardowa jako potencjalnych biegunów wzrostu.

Gmina Młynarze zakwalifikowana została do **ostrołęckiego obszaru strategicznej interwencji** (OSI - problemowy), dla którego ustalono (str. 82 Strategii):

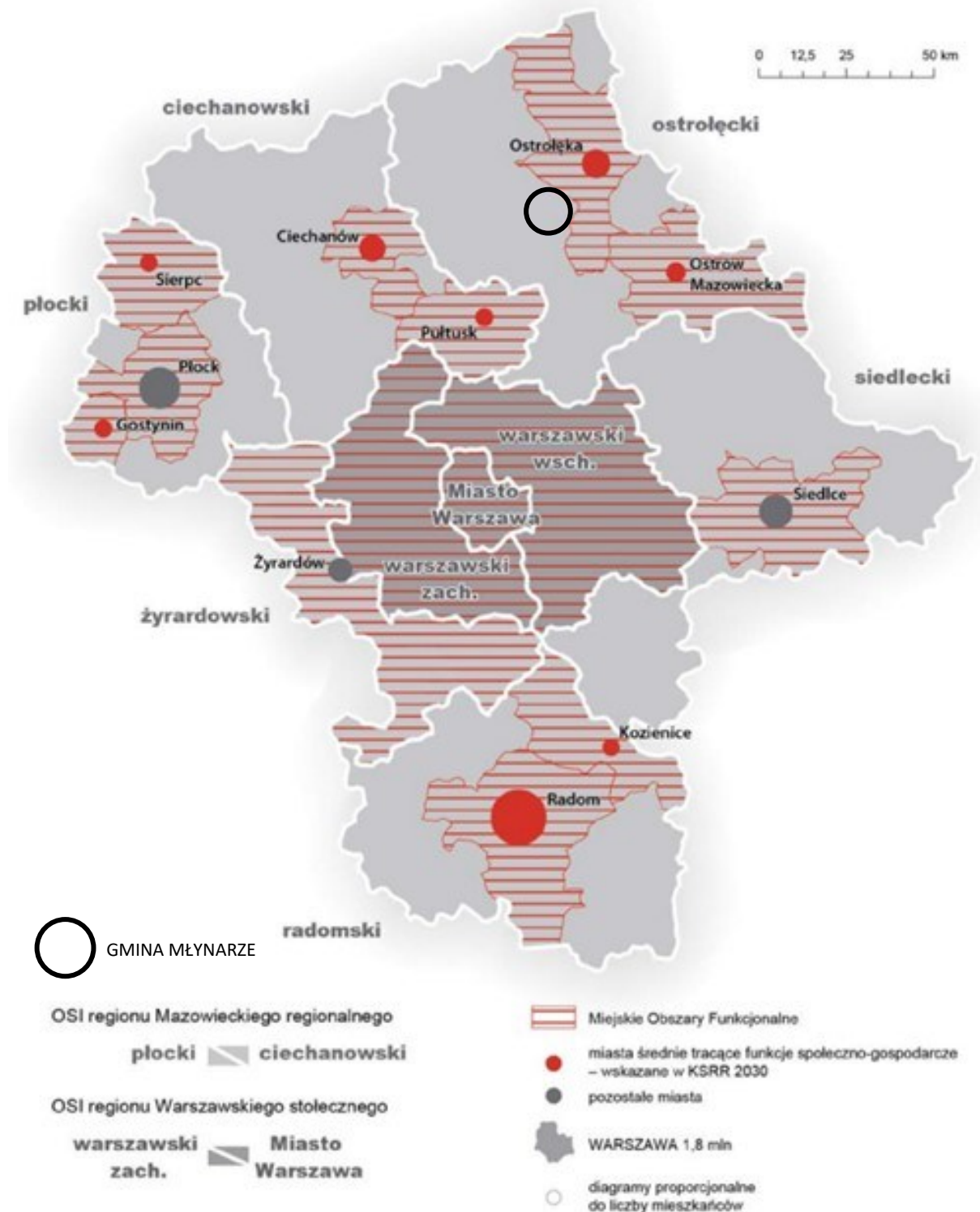
Interwencja w OSI ostrołęckim zorientowana będzie na poprawę warunków prowadzenia działalności gospodarczej i zwiększenie zdolności absorpcyjnych podregionu, z wykorzystaniem wewnętrznych potencjałów obszaru, w tym miast Ostrołęki i Ostrowi Mazowieckiej. Kluczowe w tym zakresie są działania na rzecz poprawy skomunikowania podregionu z resztą województwa, zwłaszcza poprzez rozwój sieci kolejowej oraz powiązanej z nią komunikacji autobusowej. Oprócz systemu transportowego, dla poprawy jakości życia mieszkańców i stanu środowiska obszaru istotne jest zwiększenie dostępności do sieciowej infrastruktury komunalnej, w szczególności gazowej i kanalizacyjnej. Warunki przyrodnicze obszaru, jak również duże znaczenie sektora rolnego dla gospodarki podregionu, tworzą potencjał dla rozwoju rolnictwa ekologicznego w ramach rodzinnych gospodarstw rolnych. Z uwagi na wysokie walory przyrodnicze i kulturowe, zasadne jest także wspieranie rozwoju infrastruktury turystycznej w celu bardziej efektywnego wykorzystania potencjału turystycznego dla rozwoju gospodarki podregionu.

Działania w OSI ostrołęckim skoncentrowane będą na wskazanych obszarach:

- *Poprawa dostępności poprzez:*
 - rozwój transportu kolejowego z wykorzystaniem nowych i zmodernizowanych linii kolejowych, uzupełnienie sieci przystankowej oraz zwiększenie liczby połączeń,
 - rozwój zintegrowanego, niskoemisyjnego transportu zbiorowego poprawiającego dostępność przystanków kolejowych i centrów lokalnych,
- *Ochrona oraz wykorzystanie walorów środowiska przyrodniczego poprzez:*
 - rozwój rolnictwa ekologicznego,

³ Uchwała nr 72/22 Sejmiku Województwa Mazowieckiego z dnia 24 maja 2022 r. w sprawie Strategii rozwoju województwa mazowieckiego 2030+.

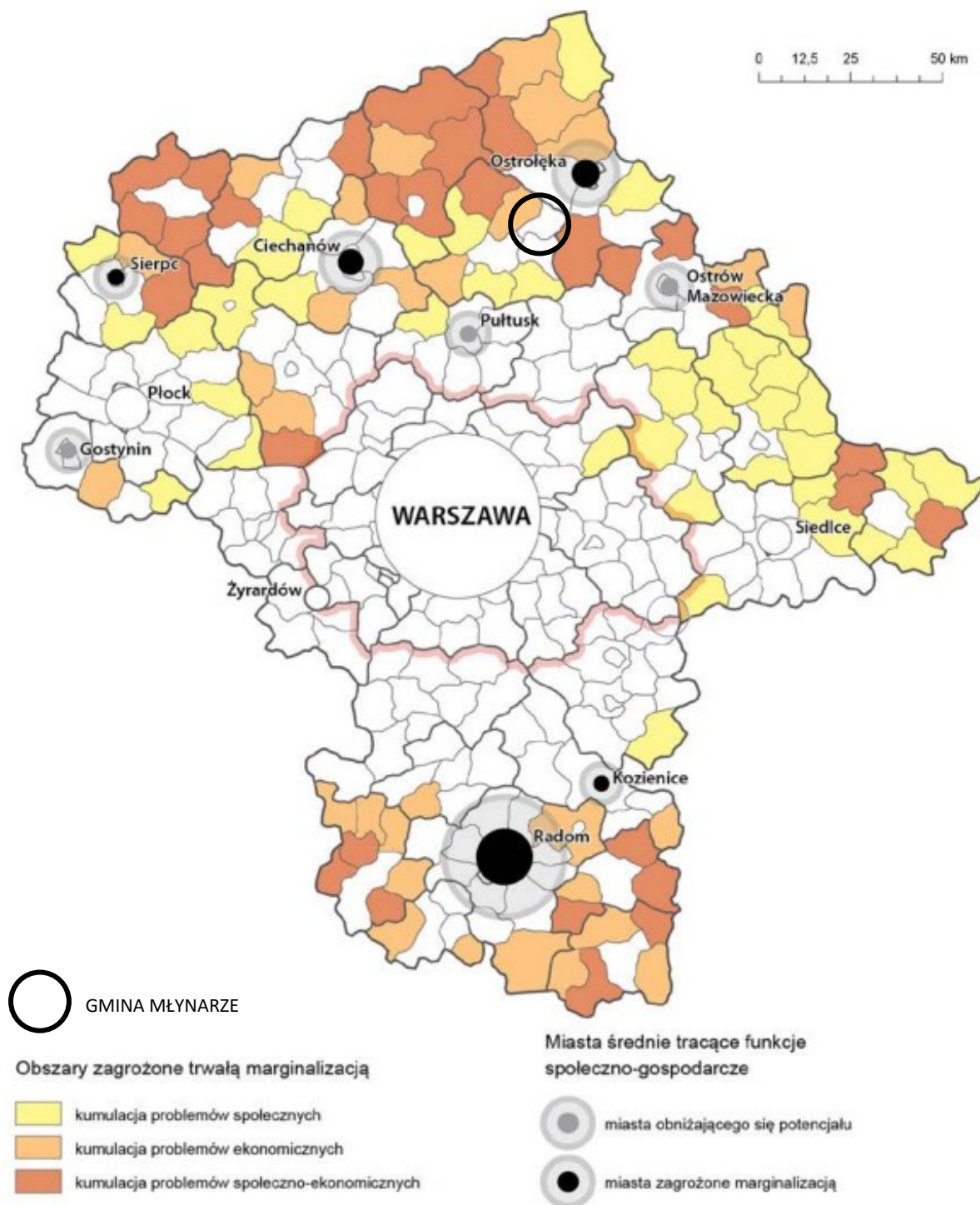
- wykorzystanie potencjału przyrodniczego, w tym obszarów nadrzecznych i leśnych, na potrzeby rekreacyjno-wypoczynkowe, np. agroturystyki,
- modernizację istniejącej infrastruktury turystycznej oraz budowę nowych szlaków turystyki aktywnej,
- rozbudowę i modernizację systemów kanalizacyjnych, gazowych i ciepłowniczych.



Ryc. 3 Gmina Młynarze w odniesieniu do obszarów strategicznej interwencji (OSI) województwa mazowieckiego

Materiał źródłowy: Ryc. 10, Strategia Rozwoju Województwa Mazowieckiego 2030+. Innowacyjne Mazowsze.

Jednocześnie obszar gminy Młynarze położony jest poza obszarami zagrożonymi trwałą marginalizacją.



Ryc. 4 Gmina Młynarze w odniesieniu do obszarów zagrożonych trwałą marginalizacją w województwie mazowieckim
 Materiał źródłowy: Ryc. 11, Strategia Rozwoju Województwa Mazowieckiego 2030+. Innowacyjne Mazowsze.

6.2. OBSZARY STRATEGICZNEJ INTERWENCJI KLUCZOWE DLA GMINY

Nie ustala się obszarów strategicznej interwencji kluczowych dla gminy. **Obszarem działań rozwojowych i podejmowania wysiłków w celu rozwoju społeczno-gospodarczego jest cały obszar gminy Młynarze, w granicach administracyjnych.**

7. SYSTEM REALIZACJI STRATEGII

7.1. WDRAŻANIE STRATEGII

Zdefiniowane kierunki działań i działania realizowane będą **poprzez świadome kształtowanie polityki władz gminy**, w tym:

- podejmowanie działań inwestycyjnych;
- podejmowanie działań aktywizujących poszczególne podmioty publiczne, w tym jednostki organizacyjne i instytucje oraz podmioty prywatne, tj. mieszkańców, przedsiębiorców, organizacje i stowarzyszenia;
- podejmowanie działań promocyjnych;
- podejmowanie dalszych działań planistycznych i strategicznych.

Poszczególne działania będą **realizowane w różnych zakresach czasowych**, od trwających kilka miesięcy do zadań wieloletnich. Niektóre z nich stanowią będą działania jednostkowe (jednorazowe), inne działania ciągłe lub cykliczne.

Wdrażanie Strategii będzie odbywać się przy **wykorzystaniu zróżnicowanych instrumentów** obejmujących:

- instrumenty wdrożeniowe, m.in. projekty, procedury, programy, a także strategie sektorowe;
- instrumenty organizacyjno-zarządcze, m.in. regulaminy, zarządzenia, a także statuty;
- instrumenty finansowe, m.in. wieloletnie prognozy finansowe, budżet gminy, budżety jednostek organizacyjnych lub pomocniczych, budżety zadaniowe, budżety obywatelskie, fundusze celowe, a także, co kluczowe z punktu widzenia możliwości finansowania, fundusze zewnętrzne (w tym europejskie);
- instrumenty prawne, m.in. uchwały, w tym akty prawa miejscowego, decyzje administracyjne;
- instrumenty planistyczne – akty planowania przestrzennego, zapewniające udział mieszkańców w procesie ich opracowania;
- instrumenty społeczne, m.in. działania edukacyjne, kampanie społeczne i informacyjne, działania promocyjne, konsultacje wewnętrzne, konsultacje społeczne, strony internetowe (w tym profile w mediach społecznościowych), a także system informacji przestrzennej;
- instrumenty kadrowe, m.in. oparte o kadrę kierowniczą i liderów projektów, a także możliwość kreacji koordynatorów programów i projektów, doskonalenia kadr, wymiany doświadczeń i dobrych praktyk;
- instrumenty kontrolne – m.in. raportowanie, monitoring, a także kontrola jakości/skuteczności.

Strategia Rozwoju wskazuje zarówno działania należące do wyłącznej kompetencji gminy, realizowane przez Urząd i jednostki organizacyjne lub pomocnicze, jak i działania skierowane do społeczności lokalnej i wszystkich podmiotów działających na terenie gminy lub pozostających z nią w relacji. Strategia Rozwoju pełni rolę planu generalnego postępowania władz samorządowych we współpracy z innymi samorządami, administracją państwową oraz partnerami społecznymi i prywatnymi. Wskazuje się **trzy zasadnicze grupy zaangażowane w proces wdrażania** Strategii:

- sektor publiczny – władze samorządowe gminy, Urząd Gminy i jednostki gminne, jednostki samorządu terytorialnego różnych szczebli, gminy sąsiednie i należące do obszaru funkcjonalnego;
- sektor biznesowy – przedsiębiorcy, kluczowi pracodawcy, organizacje otoczenia biznesu, zrzeszenia gospodarcze itp.;
- sektor społeczny – mieszkańcy, organizacje pozarządowe, grupy nieformalne, liderzy społeczni i osoby publiczne, reprezentanci młodzieży itp.

Odpowiedzialność za realizację Strategii spoczywać będzie na:

- Wójt Gminy Młynarze jako organowi wykonawczemu gminy – stymulowanie, koordynacja i nadzór działań, mobilizacja i integrowanie zasobów, w tym kadrowych;
- Radzie Gminy Młynarze jako organowi uchwałodawczemu – przyjęcie Strategii oraz ewentualnych aktualizacji, podejmowanie uchwał przyczyniających się do wdrażania ustaleń Strategii (np. akty planowania przestrzennego);
- Urzędzie Gminy Młynarze jako organowi wdrażającemu – implementacja zdefiniowanych w dokumencie celów i działaniach rozwojowych, promocja przyjętej wizji rozwoju, realizacja i koordynacja poszczególnych działań, tym harmonizowanie i poszerzanie partnerstwa, współpraca i koordynacja przepływu informacji przy wdrażaniu poszczególnych działań z innymi podmiotami i interesariuszami, poszukiwanie źródeł finansowania, gromadzenie danych i raportowanie realizowanych zadań.

Biorąc pod uwagę, że efektywność wdrażania założeń rozwojowych związana jest ze skalą aktywności i zintegrowania poszczególnych środowisk i interesariuszy, w celu zapewnienia skuteczności podejmowanych działań zakłada się następujące **zasady współpracy**:

- partycypacja i partnerstwo – współpraca i równorzędne traktowanie, z zachowaniem suwerenności poszczególnych podmiotów, z założeniem dążenia do wzajemnego zrozumienia;
- otwartość na kreatywność i innowacyjność – otwarcie na nowe pomysły i idee;
- transparentność – przejrzystość działań, podejmowanie dialogu, informowanie i konsultowanie decyzji oraz rozwiązań rozwojowych;
- determinacja – konsekwencja i odpowiedzialność we wdrażaniu przyjętych celów rozwojowych;
- elastyczność – możliwość szybkiego reagowania na zachodzące zmiany, poprzez modyfikację ustaleń Strategii i dostosowanie do nowych okoliczności (w przypadku ich wystąpienia).

Dla poszczególnych celów strategicznych i kierunków działań wskazuje się następujące **ramy realizacyjno-organizacyjne**:

Tab. 7 Ramy realizacyjno-organizacyjne dla 1 celu strategicznego i jego kierunków działań

CEL OPERACYJNY	KIERUNEK DZIAŁAŃ	PODMIOT ODPOWIEDZIALNY ZA REALIZACJĘ	PODMIOTY UCZESTNICZĄCE	PODMIOT MONITORUJĄCY
1.1. Poprawa stanu i dostępności infrastruktury technicznej	1.1.1. Rozwój infrastruktury kanalizacyjnej.	Gmina Gestor sieci	Podmioty publiczne Podmioty prywatne Mieszkańcy	Gmina Gestor sieci
	1.1.2. Rozwój infrastruktury wodociągowej.	Gmina Gestor sieci	Podmioty publiczne Podmioty prywatne Mieszkańcy	Gmina Gestor sieci
	1.1.3. Rozwój infrastruktury odprowadzania i magazynowania wody opadowej, w szczególności z uwzględnieniem rozwiązań niebiesko-zielonej infrastruktury.	Gestor sieci PGW Wody Polskie	Podmioty publiczne Podmioty prywatne Mieszkańcy	Gmina Gestor sieci PGW Wody Polskie
	1.1.4. Rozwój infrastruktury zaopatrzenia w gaz.	Gestor sieci	Podmioty publiczne Podmioty prywatne	Gmina Gestor sieci
	1.1.5. Rozwój infrastruktury elektroenergetycznej.	Gestor sieci	Podmioty publiczne Podmioty prywatne Mieszkańcy	Gmina Gestor sieci
	1.1.6. Wzrost wykorzystania odnawialnych źródeł energii.	Gmina Podmioty prywatne Mieszkańcy	Podmioty publiczne Podmioty prywatne Mieszkańcy	Gmina Województwo
	1.1.7. Uzbrojenie terenów inwestycyjnych w infrastrukturę techniczną.	Gmina Gestorzy sieci	Podmioty prywatne Inwestorzy	Gmina Gestorzy sieci

CEL OPERACYJNY		KIERUNEK DZIAŁAŃ	PODMIOT ODPOWIEDZIALNY ZA REALIZACJĘ	PODMIOTY UCZESTNICZĄCE	PODMIOT MONITORUJĄCY	
1.2.	Wzrost poziomu bezpieczeństwa publicznego i poprawa jakości życia	1.2.1.	Wdrażanie działań w obszarze ochrony ludności i obrony cywilnej.	Gmina Służby porządkowe	Podmioty publiczne Podmioty prywatne Mieszkańcy	Gmina Powiat Województwo Ministerstwo Spraw Wewnętrznych i Administracji
		1.2.2.	Poprawa bezpieczeństwa publicznego.	Gmina Służby porządkowe Organizacje pozarządowe	Podmioty publiczne Podmioty prywatne Organizacje pozarządowe Mieszkańcy	Gmina Służby porządkowe Organizacje pozarządowe
		1.2.3.	Poprawa jakości przestrzeni publicznej i ogólnodostępnej.	Gmina Mieszkańcy	Podmioty publiczne Podmioty prywatne Mieszkańcy	Gmina
		1.2.4.	Poprawa warunków zamieszkania w budownictwie komunalnym.	Gmina	Podmioty publiczne Podmioty prywatne Mieszkańcy	Gmina
		1.2.6.	Wspieranie estetyki zainwestowania w budownictwie prywatnym.	Gmina Mieszkańcy	Mieszkańcy Organizacje pozarządowe	Gmina
1.3.	Poprawa atrakcyjności turystycznej i rekreacyjno-wypoczynkowej	1.3.1.	Zwiększenie atrakcyjności turystycznej w oparciu o walory kulturowe i przyrodnicze, w świetle idei turystyki zrównoważonej	Gmina Instytucje kultury Organizacje pozarządowe	Podmioty publiczne Podmioty prywatne Organizacje pozarządowe	Gmina Instytucje kultury Organizacje pozarządowe
		1.3.2.	Wzrost zasobności bazy turystycznej i okoturystycznej.	Gmina Podmioty prywatne Podmioty publiczne	Podmioty publiczne Podmioty prywatne	Gmina
		1.3.3.	Organizacja i promocja imprez i wydarzeń sportowych, turystycznych i kulturalnych.	Gmina Instytucje kultury Organizacje pozarządowe	Podmioty publiczne Podmioty prywatne Mieszkańcy Instytucje oświaty	Gmina Instytucje kultury Organizacje pozarządowe
1.4.	Rozwój przedsiębiorczości i otoczenia biznesu	1.4.1.	Aktywizacja zawodowa mieszkańców.	WUP/PUP	Gmina Podmioty publiczne Podmioty prywatne Mieszkańcy PARP	WUP/ PUP Gmina
		1.4.2.	Rozwój sektora mikro-, małych i średnich przedsiębiorstw.	Podmioty prywatne	Gmina Podmioty publiczne Mieszkańcy PARP	Gmina
		1.4.3.	Wzrost atrakcyjności inwestycyjnej.	Gmina	Podmioty publiczne Podmioty prywatne Inwestorzy	Gmina
1.5.	Rozwój gospodarstw rolnych i sektora rolno-spożywczego	1.5.1.	Wspieranie rozwoju gospodarstw rolnych.	Właściciele gospodarstw rolnych	ODR ARiMR Rolnicy Gmina	ODR ARiMR
		1.5.2.	Wspieranie znaczenia lokalnych produktów rolniczych.	Właściciele gospodarstw rolnych	ODR ARiMR Rolnicy Gmina	ODR ARiMR
		1.5.3.	Wspieranie i promocja działalności sektora spożywczego, przetwórczego i rolnego.	Właściciele gospodarstw rolnych	ODR ARiMR Rolnicy Gmina	ODR ARiMR

Materiał źródłowy: Opracowanie własne.

Tab. 8 Ramy realizacyjno-organizacyjne dla 2 celu strategicznego i jego kierunków działań

CEL OPERACYJNY	KIERUNEK DZIAŁAŃ	PODMIOT ODPOWIEDZIALNY ZA REALIZACJĘ	PODMIOTY UCZESTNICZĄCE	PODMIOT MONITORUJĄCY		
2.1.	Kształtowanie i promowanie wartości kulturowych	2.1.1.	Budowa Centrum Kultury w miejscowości Młynarze.	Gmina	Instytucje kultury	Gmina
		2.1.2.	Wspieranie i rozwój działalności instytucji kultury.	Gmina	Instytucje kultury	Gmina
		2.1.3.	Wspieranie działalności organizacji i stowarzyszeń związanych z kulturą i twórczością regionalną (kół gospodyń wiejskich, twórców lub innych).	Gmina Organizacje pozarządowe	Mieszkańcy Instytucje kultury Organizacje pozarządowe	Gmina Organizacje pozarządowe
		2.1.4.	Wspieranie rozwoju edukacji kulturalnej i artystycznej dzieci, młodzieży lub dorosłych.	Gmina Instytucje kultury Organizacje pozarządowe	Mieszkańcy	Gmina Instytucje kultury Organizacje pozarządowe
		2.1.5.	Organizacja i promocja cyklicznych lub okazjonalnych wydarzeń i imprez kulturalnych.	Gmina Instytucje kultury Organizacje pozarządowe	Mieszkańcy	Gmina Instytucje kultury Organizacje pozarządowe
		2.1.6.	Wzmocnienie uczestnictwa w kulturze, w tym poprzez technologię cyfrową (e-kultura, digitalizacja i udostępnianie zbiorów i zasobów archiwalnych).	Gmina Instytucje kultury	Mieszkańcy	Gmina Instytucje kultury
		2.1.7.	Udział i wspieranie udziału w regionalnych, ogólnopolskich i międzynarodowych wydarzeniach kulturalnych i promocyjnych.	Gmina Instytucje kultury Organizacje pozarządowe	Mieszkańcy Organizacje pozarządowe	Gmina Instytucje kultury Organizacje pozarządowe
		2.1.8.	Współpraca z innymi regionami w Polsce w celu wspierania interakcji pomiędzy tradycjami i dziedzictwem kulturowym.	Gmina Organizacje pozarządowe	Pozostałe Gminy Powiaty Województwa Kraje zagraniczne	Gmina Organizacje pozarządowe
		2.1.9.	Przygotowywanie i wydawanie publikacji poświęconych dziedzictwu kulturowemu.	Gmina Instytucje kultury Organizacje pozarządowe	Mieszkańcy	Gmina Organizacje pozarządowe
2.2.	Poprawa jakości kształcenia i edukacji	2.2.1.	Wsparcie rozwoju opieki dla najmłodszych.	Gmina	Mieszkańcy Instytucje oświatowe	Gmina
		2.2.2.	Rozbudowa, modernizacja i wyposażenie placówek oświatowych, kulturalnych i bibliotek.	Gmina Instytucje oświaty Instytucje kultury	Podmioty publiczne Podmioty prywatne	Gmina Instytucje oświaty Instytucje kultury
		2.2.3.	Rozbudowa i modernizacja zaplecza sportowego placówek oświatowych.	Gmina Powiat	Podmioty publiczne Podmioty prywatne Instytucje oświaty	Gmina
		2.2.4.	Rozwój potencjału dydaktycznego.	Gmina Instytucje oświaty	Mieszkańcy Organizacje pozarządowe	Gmina Instytucje oświaty
		2.2.5.	Wzmocnienie kompetencji podstawowych z zakresu technologii informacyjno-komunikacyjnych, przedsiębiorczości, nauki języków obcych oraz postaw patriotycznych, społecznych i obywatelskich.	Gmina	Instytucje oświaty Organizacje pozarządowe	Gmina
		2.2.6.	Wsparcie rozwoju osób szczególnie uzdolnionych poprzez organizację konkursów lub zajęć dodatkowych.	Gmina Instytucje oświaty	Organizacje pozarządowe Instytucje kultury	Gmina Instytucje oświaty

CEL OPERACYJNY		KIERUNEK DZIAŁAŃ	PODMIOT ODPOWIEDZIALNY ZA REALIZACJĘ	PODMIOTY UCZESTNICZĄCE	PODMIOT MONITORUJĄCY	
		2.2.7.	Wsparcie edukacji specjalistycznej, w tym dla osób o specjalnych potrzebach edukacyjnych oraz z niepełnosprawnościami.	Instytucje oświaty	Gmina Powiat Podmioty publiczne Podmioty prywatne GOPS	Instytucje oświaty Gmina Powiat
		2.2.8.	Podniesienie poziomu zaangażowania rodziców w proces edukacyjno-wychowawczy.	Instytucje oświaty	Mieszkańcy Organizacje pozarządowe	Gmina Instytucje oświaty
		2.2.9.	Promocja zdrowego trybu życia w szkole – kształtowanie postaw i zachowań prozdrowotnych, wspieranie aktywności fizycznej uczniów.	Gmina Powiat Instytucje oświaty	Organizacje pozarządowe Mieszkańcy	Instytucje oświaty Gmina Powiat
		2.2.10.	Inicjowanie i wspieranie działalności w zakresie organizacji i udoskonalania zajęć, wydarzeń pozaszkolnych dla dzieci i młodzieży, w tym zajęć dydaktycznych i sportowych.	Gmina Powiat Instytucje oświaty	Mieszkańcy Organizacje pozarządowe Instytucje kultury	Instytucje oświaty Gmina Powiat
2.3.	Ograniczenie problemów społecznych	2.3.1.	Wsparcie działań instytucji pomocy społecznej.	Gmina	Instytucje pomocy społecznej	Gmina
		2.3.2.	Spójne oraz kompleksowe wspieranie rodzin.	Instytucje pomocy społecznej	Organizacje pozarządowe Mieszkańcy	Gmina Instytucje pomocy społecznej
		2.3.3.	Wspieranie prawidłowego rozwoju dzieci i młodzieży poprzez m.in. rozwój placówek wsparcia dziennego z niepełnosprawnościami, rozwój infrastruktury sportowej, miejsc aktywnego wypoczynku, tworzenie miejsc i zakup sprzętu rehabilitacyjnego dla osób z niepełnosprawnościami.	Gmina Instytucje pomocy społecznej Instytucje oświaty	Organizacje pozarządowe Mieszkańcy	Gmina Instytucje pomocy społecznej
		2.3.4.	Podjęcie działań w zakresie przeciwdziałania uzależnieniom i przemocy, w tym promocja profilaktyki i edukacji wśród dzieci i młodzieży.	Instytucje pomocy społecznej Instytucje oświaty	Mieszkańcy Organizacje pozarządowe Instytucje oświaty Służby porządkowe	Gmina Instytucje pomocy społecznej
		2.3.5.	Aktywizacja osób starszych i rozwój systemu opieki senioralnej.	Instytucje pomocy społecznej GOPS	Mieszkańcy Organizacje pozarządowe Instytucje kultury	Gmina Instytucje pomocy społecznej
		2.3.6.	Pomoc osobom z niepełnosprawnościami, w tym likwidacja barier architektonicznych, promowanie zatrudnienia i pomoc doraźna.	Gmina Instytucje pomocy społecznej	Mieszkańcy Organizacje pozarządowe	Gmina Instytucje pomocy społecznej
		2.3.7.	Wspieranie inicjatyw na rzecz pomocy społecznej, w tym promocja i wspieranie idei wolontariatu.	Gmina Organizacje pozarządowe	Mieszkańcy Organizacje pozarządowe Instytucje pomocy społecznej	Gmina
		2.3.8.	Wspieranie organizacji społecznych i stowarzyszeń prowadzących działania na rzecz organizacji społeczności lokalnej.	Gmina Organizacje pozarządowe	Organizacje pozarządowe Służby porządkowe	Gmina
2.4.	Rozwój kapitału społecznego	2.4.1.	Wspieranie inicjatyw obywatelskich oraz działalności instytucji, organizacji i stowarzyszeń w zakresie prowadzenia aktywności społecznych i obywatelskich.	Gmina Organizacje pozarządowe	Organizacje pozarządowe Instytucje oświaty Instytucje kultury Mieszkańcy	Gmina

CEL OPERACYJNY		KIERUNEK DZIAŁAŃ	PODMIOT ODPOWIEDZIALNY ZA REALIZACJĘ	PODMIOTY UCZESTNICZĄCE	PODMIOT MONITORUJĄCY	
		2.4.2.	Zwiększenie poziomu partycypacji mieszkańców w zarządzaniu gminą.	Gmina	Mieszkańcy	Gmina
		2.4.3.	Tworzenie nowych, modernizacja oraz wyposażenie świetlic wiejskich	Gmina	Mieszkańcy Organizacje pozarządowe	Gmina
		2.4.4.	Rozwój kompetencji osób dorosłych.	Gmina	Organizacje pozarządowe Mieszkańcy	Gmina
		2.4.5.	Tworzenie warunków do rozwoju osobistego i edukacji przez całe życie.	Gmina Instytucje kultury Instytucje oświaty Organizacja pozarządowe	Mieszkańcy	Gmina
2.5.	Rozwój opieki zdrowotnej i ochrony zdrowia	2.5.1.	Zwiększanie dostępności do usług ochrony zdrowia poprzez tworzenie nowych punktów świadczących tego rodzaju działalność.	Gmina	Podmioty publiczne Podmioty prywatne Instytucje ochrony zdrowia	Gmina
		2.5.2.	Rozmieszczenie w przestrzeni publicznej defibrylatorów AED (Automatycznych Defibrylatorów Zewnętrznych), wraz ze stacjami SOS.	Gmina	Podmioty publiczne Podmioty prywatne Instytucje ochrony zdrowia	Instytucje ochrony zdrowia Gmina
		2.5.3.	Zwiększenie dostępności do specjalistycznej opieki zdrowotnej, w szczególności leczenia i profilaktyki chorób cywilizacyjnych, rehabilitacji oraz leczenia uzależnień.	Instytucje ochrony zdrowia Gmina	Podmioty publiczne Podmioty prywatne	Instytucje ochrony zdrowia Gmina
		2.5.4.	Poprawa jakości i dostępności i wspieranie rozwoju różnych form usług zdrowotnych, w tym pielęgnacyjno-opiekuńczych.	Instytucje ochrony zdrowia Gmina	Podmioty publiczne Podmioty prywatne	Instytucje ochrony zdrowia Gmina
		2.5.5.	Wspieranie inicjatyw na rzecz profilaktyki zdrowia oraz promocji zdrowia i zdrowego trybu życia.	Instytucje ochrony zdrowia Gmina Instytucje oświaty	Organizacje pozarządowe Mieszkańcy	Instytucje ochrony zdrowia Gmina Instytucje oświaty
		2.5.6.	Kształtowanie warunków sprzyjających aktywności fizycznej mieszkańców.	Gmina Instytucje oświaty	Mieszkańcy Organizacje pozarządowe	Gmina Instytucje oświaty

Materiał źródłowy: Opracowanie własne.

Tab. 9 Ramy realizacyjno-organizacyjne dla 3 celu strategicznego i jego kierunków działań

CEL OPERACYJNY		KIERUNEK DZIAŁAŃ	PODMIOT ODPOWIEDZIALNY ZA REALIZACJĘ	PODMIOTY UCZESTNICZĄCE	PODMIOT MONITORUJĄCY	
3.1.	Zwiększanie dostępności transportowej i powiazań komunikacyjnych	3.1.1.	Poprawa jakości i dostępności układu komunikacyjnego.	ZDP Gmina	Podmioty prywatne	ZDP Gmina
		3.1.2.	Modernizacja dróg transportu rolniczego.	Gmina	Podmioty prywatne	Gmina
		3.1.3.	Poprawa bezpieczeństwa ruchu drogowego.	Gmina	Służby porządkowe	Gmina
		3.1.4.	Budowa, rozbudowa lub przebudowa infrastruktury towarzyszącej ciągom komunikacyjnym (chodników, poboczy, parkingów, dróg rowerowych i innej infrastruktury towarzyszącej).	GDDKiA ZDP Gmina	Podmioty prywatne	GDDKiA ZDP Gmina

CEL OPERACYJNY		KIERUNEK DZIAŁAŃ	PODMIOT ODPOWIEDZIALNY ZA REALIZACJĘ	PODMIOTY UCZESTNICZĄCE	PODMIOT MONITORUJĄCY	
		3.1.5.	Rozwój infrastruktury rowerowej, w tym wdrożenie wojewódzkich standardów infrastruktury rowerowej.	Gmina Województwo	GDDKiA ZDP Podmioty prywatne	Gmina Województwo
		3.1.6.	Realizacja nowej lub modernizacja infrastruktury służącej obsłudze komunikacji zbiorowej.	Gmina	Podmioty prywatne	Gmina
		3.1.7.	Budowa infrastruktury do ładowania pojazdów o napędach alternatywnych, w tym elektrycznych.	Gmina	Podmioty prywatne	Gmina
3.2.	Rozwój nowoczesnych technologii i innowacji cyfrowych	3.2.1.	Zapewnienie powszechnego dostępu do Internetu.	Gmina Gestor sieci	Podmioty prywatne	Gmina Gestor sieci
		3.2.2.	Zwiększenie dostępności mobilnych sieci komórkowych.	Gestor sieci	Podmioty prywatne	Gestor sieci
		3.2.3.	Rozwój e-usług publicznych oraz dostępności i jakości e-urzędu.	Gmina	Podmioty prywatne	Gmina
		3.2.4.	Popularyzacja metod i możliwości wykorzystania Internetu, zwłaszcza wśród osób zagrożonych wykluczeniem cyfrowym.	Gmina	Podmioty prywatne Mieszkańcy	Gmina
3.3.	Współpraca i promocja	3.3.1.	Stworzenie kompleksowej oferty turystycznej, w oparciu o zasoby materialne (infrastruktura, dziedzictwo kulturowe).	Gmina	Instytucje kultury	Gmina
		3.3.2.	Stworzenie kompleksowej oferty inwestycyjnej.	Gmina	Przedsiębiorcy	Gmina
		3.3.3.	Doskonalenie wykorzystania mediów społecznościowych w działaniach informacyjnych, promocyjnych i w dialogu ze społeczeństwem.	Gmina	--	Gmina
		3.3.4.	Upowszechnienie informacji o gminie jako atrakcyjnym miejscu wypoczynku i inwestycji.	Gmina	Mieszkańcy Organizacje pozarządowe Instytucje kultury	Gmina
		3.3.5.	Współpraca z jednostkami publicznymi.	Gmina	Inne gminy lub Organizacje Powiat Województwo	Gmina
		3.3.6.	Współpraca ze stowarzyszeniami i organizacjami funkcjonującymi na terenie gminy lub działającymi na rzecz gminy i regionu.	Gmina Stowarzyszenia Organizacje	Gmina Organizacje pozarządowe Mieszkańcy Instytucje kultury Przedsiębiorcy	Gmina Organizacje pozarządowe
		3.3.7.	Współpraca gminy w ramach lokalnej grupy działania (LGD), w tym w zakresie realizacji celów i założeń strategicznych działań rozwojowych (m.in. przedsiębiorczości, integracji społecznej, wsparcia mieszkańców, modernizacji i popularyzacji zabytków, wsparcia kultury, budowy i	Gmina LGD	Gmina LGD Mieszkańcy Organizacje pozarządowe Instytucje kultury Przedsiębiorcy Inne	Gmina LGD

CEL OPERACYJNY		KIERUNEK DZIAŁAŃ	PODMIOT ODPOWIEDZIALNY ZA REALIZACJĘ	PODMIOTY UCZESTNICZĄCE	PODMIOT MONITORUJĄCY
		modernizacji infrastruktury oraz innych związanych z działalnością LGD).			
	3.3.8.	Zawiązanie współpracy partnerstwa (gminy partnerskie) w celu wymiany kulturalnej, gospodarczej i informacyjnej.	Gmina	Pozostałe gminy	Gmina

Materiał źródłowy: Opracowanie własne.

Tab. 10 Ramy realizacyjno-organizacyjne dla 4 celu strategicznego i jego kierunków działań

CEL OPERACYJNY		KIERUNEK DZIAŁAŃ	PODMIOT ODPOWIEDZIALNY ZA REALIZACJĘ	PODMIOTY UCZESTNICZĄCE	PODMIOT MONITORUJĄCY	
4.1	Świadoma i racjonalna polityka przestrzenna	4.1.1.	Dążenie do zwartości zabudowy.	Gmina Inwestorzy	Mieszkańcy	Gmina
		4.1.2.	Opracowywanie lub zmiana miejscowych planów zagospodarowania przestrzennego.	Gmina	Pracownie Urbanistyczne Mieszkańcy Inwestorzy	Gmina
		4.1.3.	Zapewnienie właściwej podaży terenów na cele rekreacji indywidualnej / letniskowej, adekwatnej do potrzeb związanych z rozwojem sektora turystyki wypoczynkowej.	Gmina	Pracownie Urbanistyczne	Gmina
		4.1.4.	Uświadamianie społeczności lokalnej w zakresie istoty i znaczenia racjonalnego planowania przestrzennego	Gmina Inwestorzy	Przedsiębiorcy	Gmina
		4.1.5.	Pozyskiwanie nowych terenów inwestycyjnych, poprzez wykup oraz zmianę przeznaczenia na potrzeby funkcjonowania strefy aktywizacji gospodarczej.	Gmina Inwestorzy	Przedsiębiorcy	Gmina
		4.1.6.	Podjęcie działań na rzecz rewitalizacji.	Gmina	Mieszkańcy Przedsiębiorcy Organizacje pozarządowe	Gmina
4.2.	Zachowanie materialnych zasobów kultury i dziedzictwa	4.2.1.	Wspieranie prac konserwatorskich, w tym restauratorskich, renowacyjnych i rewitalizacyjnych obiektów i obszarów zabytkowych (wpisanych do rejestru zabytków oraz ujętych w ewidencji zabytków)	Wojewódzki Konserwator Zabytków	Gmina Instytucje kultury Podmioty publiczne Podmioty prywatne	Gmina Wojewódzki Konserwator Zabytków
		4.2.2.	Adaptacja obiektów zabytkowych do nowych funkcji, w tym kulturalnych, turystycznych i społecznych.	Podmioty publiczne Podmioty prywatne	Gmina Instytucje kultury Inwestorzy Wojewódzki Konserwator Zabytków	Gmina Wojewódzki Konserwator Zabytków
		4.2.3.	Ochrona zasobów dziedzictwa kulturowego.	Wojewódzki Konserwator Zabytków Gmina	Instytucje kultury	Wojewódzki Konserwator Zabytków Gmina
		4.2.4.	Ochrona obiektów sakralnych.	Instytucje kościelne	Wojewódzki Konserwator Zabytków Gmina	Gmina

CEL OPERACYJNY		KIERUNEK DZIAŁAŃ	PODMIOT ODPOWIEDZIALNY ZA REALIZACJĘ	PODMIOTY UCZESTNICZĄCE	PODMIOT MONITORUJĄCY	
		4.2.5.	Ochrona udokumentowanych stanowisk archeologicznych.	Wojewódzki Konserwator Zabytków	Gmina Wojewódzki Konserwator Zabytków	
4.3.	Ochrona i zachowanie walorów i zasobów środowiska	4.3.1.	Ochrona obszarów cennych przyrodniczo.	GDOŚ/RDOŚ Gmina	Podmioty publiczne Podmioty prywatne Mieszkańcy	GDOŚ/RDOŚ Gmina
		4.3.2.	Racjonalne gospodarowanie zasobami leśnymi.	Nadleśnictwa	Gmina Podmioty prywatne	Gmina Nadleśnictwa
		4.3.3.	Racjonalne wykorzystanie zasobów wód podziemnych i powierzchniowych.	Podmioty publiczne Podmioty prywatne	Gmina PGW Wody Polskie	Gmina PGW Wody Polskie
		4.3.4.	Ochrona i zachowanie gleb.	Gmina	Marszałek województwa Mieszkańcy	Gmina
4.4.	Poprawa stanu i jakości środowiska oraz zapobieganie zagrożeniom naturalnym i adaptacja do zmiany klimatu	4.4.1.	Wdrażanie rozwoju niskoemisyjnego.	Gmina	Podmioty publiczne Podmioty prywatne Mieszkańcy Gestorzy sieci	Gmina Gestorzy sieci
		4.4.2.	Rozwój systemu gospodarki odpadami.	Gmina	Związki komunalne Podmioty publiczne Podmioty prywatne Mieszkańcy	Gmina
		4.4.3.	Zapewnienie dobrego stanu wód.	Gmina PIOŚ/WIOŚ Właściciele gospodarstw rolnych	PSSE/WSSE Służby porządkowe	Gmina PIOŚ/WIOŚ
		4.4.4.	Rekultywacja gruntów i zdegradowanych gleb.	Przedsiębiorcy Właściciele gospodarstw rolnych	Gmina Urzędy Górnicze	Gmina PIG
		4.4.5.	Ograniczenie uciążliwości akustycznych.	ZDW ZDP	-	ZDW ZDP
		4.4.6.	Monitoring zanieczyszczeń środowiska i wdrożenie mechanizmów i narzędzi ograniczających działalność wpływającą na zanieczyszczenie.	PIOŚ/WIOŚ	PSSE/WSSE	PIOŚ/WIOŚ
		4.4.7.	Ochrona przed podtopieniami, suszą i deficytem wody.	PGW Wody Polskie Podmioty publiczne Podmioty prywatne	Gmina Mieszkańcy	Gmina
		4.4.8.	Realizacja automatycznej stacji meteorologicznej, umożliwiającą wgląd na aktualną sytuację pogodową i jakości powietrza .	Gmina	Gmina IMGW PIB	Gmina
		4.4.9.	Zwiększenie bezpieczeństwa powodziowego.	PGW Wody Polskie Gmina	Podmioty publiczne Podmioty prywatne Mieszkańcy	PGW Wody Polskie Gmina
		4.4.10.	Wspieranie rolnictwa odpornego na zmiany klimatu i innowacyjnego zarządzania wodą.	PGW Wody Polskie Gmina	Podmioty publiczne Podmioty prywatne Mieszkańcy	PGW Wody Polskie Gmina

CEL OPERACYJNY		KIERUNEK DZIAŁAŃ	PODMIOT ODPOWIEDZIALNY ZA REALIZACJĘ	PODMIOTY UCZESTNICZĄCE	PODMIOT MONITORUJĄCY
	4.4.11.	Edukacja ekologiczna mieszkańców.	Gmina	Organizacje pozarządowe Mieszkańcy Przedsiębiorcy	Gmina

Materiał źródłowy: Opracowanie własne.

7.2. MONITORING I EWALUACJA STRATEGII

Monitoring i ewaluacja Strategii rozwoju to dwa niezależne procesy, choć pozostające ze sobą w ścisłym związku. Realizacja badania bieżącego (monitoring) i oceny końcowej rezultatów (ewaluacja) są warunkiem koniecznym do tego, aby Strategia mogła być realizowana w sposób konsekwentny i zgodnie z przyjętymi założeniami. Monitoring i ewaluacja będą stanowić procesy niezbędne dla śledzenia postępów we wdrażaniu i osiągnięciu celów w zakresie realizacji obranej wizji rozwoju. Będą one także konieczne do podjęcia działań dotyczących dalszej przyszłości gminy. Wskazane jest, aby aktualizacja dokumentu nastąpiła przed końcem okresu obowiązywania niniejszej Strategii Rozwoju Gminy.

Monitoring i ewaluacja wymagają uprzedniego zorganizowania. W tym celu wskazana jest współpraca i koordynacja poszczególnych wydziałów lokalnej administracji.

Monitoring obejmować będzie bieżące gromadzenie danych oraz analizowanie przebiegu realizacji działań i zadań, z jednoczesną możliwością podjęcia ewentualnych przedsięwzięć korygujących. Korekty można przeprowadzić, jeśli zajdzie taka potrzeba, ponieważ proces wdrażania ustaleń strategii będzie w dalszym ciągu trwał. Wskazana jest koordynacja realizacji przyjętych założeń poprzez monitorowanie efektywności działań co najmniej raz w roku, począwszy od dnia jego uchwalenia. Monitorowanie wdrażania założeń przyczyni się do:

- określenia stopnia realizacji przyjętych działań;
- określenia stopnia wykonania założonych celów;
- oceny poziomu rozbieżności między stanem założonym a stanem wykonania założeń programu;
- rozpoznania przyczyn zaistniałych rozbieżności;
- stworzenia obszernej bazy zawierającej informację o uwarunkowaniach społecznych, gospodarczych i przestrzennych gminy;
- określenia skuteczności podejmowanych działań.

Ewaluacja obejmować będzie zebranie informacji, z wykorzystaniem danych gromadzonych w trakcie monitoringu, które umożliwią końcową ocenę oraz weryfikację procesu wdrażania strategii. Tym samym zmierzone i ocenione zostaną efekty założone do osiągnięcia – poszczególne cele operacyjne i przypisane im zadania. Rezultaty powinny być wyrażone zarówno w postaci ilościowej (wskaźniki), jak i jakościowej (rezultaty „miękkie”). Wyniki przeprowadzonej oceny stanowić będą bazę dla strategii na kolejne lata. Ewaluacja bazować będzie na:

- ocenie postępów we wdrażaniu założeń Strategii Rozwoju Gminy, w tym przygotowanie raportu;
- aktualizacji listy przedsięwzięć przewidzianych do realizacji w kolejnych latach;
- aktualizacji celów i kierunków działań.

Sugerowane wskaźniki monitoringu i ewaluacji zaprezentowano w rozdz. 3.

Przeprowadzenie procesów monitoringu i ewaluacji wiąże się ze znacznym zaangażowaniem zasobów ludzkich i środków finansowych. W procesie ewaluacji powinni zostać włączeni wszyscy Interesariusze. Jest to najskuteczniejsza metoda oceniania efektywności działań określonych w Strategii.

7.3. WYTYCZNE DLA SPORZĄDZANIA DOKUMENTÓW WYKONAWCZYCH

Dokumenty wykonawcze względem Strategii Rozwoju Gminy stanowią obowiązkowe lub fakultatywne plany, programy i strategie sektorowe. W odniesieniu do gminy Młynarze, biorąc pod uwagę aktualność i spójność zapisów obowiązujących dotychczas dokumentów gminnych, w kontekście zapisów niemniejszej Strategii, wskazuje się następujące wytyczne dla ich sporządzenia lub aktualizacji (zmiany):

Tab. 11 Wytyczne dla sporządzania dokumentów wykonawczych względem Strategii

OBSZAR TEMATYCZNY	DOKUMENT WYKONAWCZY (POZIOM GMINNY)	WYTYCZNE
Planowanie przestrzenne	Plan ogólny gminy	W przypadku sporządzenia lub zmiany dokumentów istotne będzie zachowanie spójności celów i kierunków działań, w tym w wymiarze przestrzennym. Zachowanie spójności w zakresie ram, jakimi są ustalenia i rekomendacji w zakresie kształtowania polityki przestrzennej oraz kształtowanie przestrzeni z uwzględnieniem założeń modelu struktury funkcjonalno-przestrzennej.
	Miejscowe plany zagospodarowania przestrzennego	
	Miejscowe plany rewitalizacji	
Energetyka	Założenia do planu zaopatrzenia w ciepło, energię elektryczną i paliwa gazowe	W przypadku opracowania założeń do planu zaopatrzenia w ciepło, energię elektryczną i paliwa gazowe lub ich aktualizacji, uwzględnienie ramowych zapisów Strategii.
	Plan zaopatrzenia w ciepło, energię elektryczną i paliwa gazowe	
Gospodarka komunalna	Wieloletnie plany gospodarowania mieszkaniowym zasobem gminy	W przypadku opracowania. zapewnienie spójności z zapisami Strategii, w szczególności w odniesieniu do celów związanych z rozwojem infrastruktury komunalnej i technicznej.
	Wieloletni plan inwestycyjny	
Ochrona i opieka nad zabytkami oraz zarządzanie dziedzictwem	Gminna ewidencja zabytków	Potrzeba opracowania gminnej ewidencji zabytków.
	Gminny program opieki nad zabytkami	Potrzeba aktualizacji cyklicznej lub aktualizacji w przypadku ustanowienia nowych obszarów lub obiektów zabytkowych.
Ochrona środowiska i adaptacja do zmiany klimatu	Program ochrony środowiska	Potrzeba cyklicznej aktualizacji, zwłaszcza w odniesieniu do zmieniających się celów środowiskowych, w tym polityki energetyczno-klimatycznej.
	Plan gospodarki niskoemisyjnej	W przypadku aktualizacji dokumentu, uwzględnienie ramowych celów i kierunków działań wskazanych w Strategii.
	Program usuwania azbestu	Ewentualna aktualizacja, niezależna od zapisów Strategii.
	Plan adaptacji do zmiany klimatu	Brak potrzeby opracowania.
Transport	Plany rozwoju sieci drogowej wraz z planami finansowania w zakresie dróg gminnych	W przypadku opracowania uwzględnienie celów strategicznych odnoszących się do rozbudowy i modernizacji sieci transportowej.
	Plan zrównoważonego rozwoju publicznego transportu zbiorowego	
	Plan zrównoważonej mobilności	Aktualnie brak potrzeby opracowania.
	Strategia rozwoju elektromobilności	

OBSZAR TEMATYCZNY	DOKUMENT WYKONAWCZY (POZIOM GMINNY)	WYTYCZNE
Polityka społeczna	Gminny program rewitalizacji	Pożądane opracowanie gminnego programu rewitalizacji.
	Gminna strategia rozwiązywania problemów społecznych	Zachowanie spójności celów i kierunków działań wskazanych w Strategii w przypadku aktualizacji lub opracowania dokumentów z zakresu polityki społecznej.
	Gminny program przeciwdziałania przemocy domowej i ochrony osób doznających przemocy domowej	
	Gminny program wspierania rodziny	
	Gminny program profilaktyki i rozwiązywania problemów alkoholowych oraz przeciwdziałania narkomanii	
Plan urządzeniowo-rolny		
Zarządzanie kryzysowe	Plany odnowy miejscowości	Uwzględnienie występujących w obszarze gminy zagrożeń, w tym przyrodniczych.
	Gminny plan zarządzania kryzysowego	
Finanse publiczne	Wieloletnia prognoza finansowa gminy	Uwzględnianie kierunków działań i działań sformułowanych w Strategii, pod warunkiem realności ich sfinansowania, w tym przy udziale środków zewnętrznych.
	Uchwały budżetowe	

Material źródłowy: Opracowanie własne.

8. RAMY FINANSOWE I ŹRÓDŁA FINANSOWANIA

Ramy finansowe są uzależnione od zakresu przedmiotowego i czasowego podejmowanych działań, kondycji finansowej gminy oraz jej możliwości inwestycyjnych, jak również uwarunkowań zewnętrznych (niestabilna sytuacja gospodarcza i geopolityczna, przejawiająca się m.in. trwającym konfliktem zbrojnym na Ukrainie, nasileniem napięć międzynarodowych oraz niepewnością w zakresie bezpieczeństwa energetycznego i stabilności rynków surowcowych) i wewnętrznych (niepewna gospodarka finansowa w kraju – PKB, inflacja, tempo wzrostu wynagrodzeń, zmiany systemowe itd.).

Podstawę do określenia ram finansowych działań strategicznych stanowi wieloletnia prognoza finansowa. W celu dokonania wieloletnich projekcji dochodów i wydatków gminy, poddano analizie dane budżetowe z ubiegłych lat (dane GUS), w tym zakładając wzrost zbliżony do średniorocznego w latach 2015-2024, tj. wzrost o ok. 1,3 mln zł/rok, oszacowano, że dochody ogółem gminy w perspektywie ok. 30-letniej, mogłyby kształtować się następująco:

PROGNOZOWANE (HIPOTETYCZNE) DOCHODY OGÓŁEM

ROK	2030	2035	2040	2045	2050	2055
MLN ZŁ	28,6	35,1	41,6	48,1	54,6	61,1

Konsekwencją wzrostu dochodów w perspektywie ok. 30-letniej będzie stopniowy wzrost wydatków. Dążąc do stabilizacji finansowej oraz uwzględniając dane budżetowe z ubiegłych lat (dane GUS) założono, iż wydatki stanowić powinny nie więcej niż 95% dochodów gminy ogółem. W związku z czym oszacowano, że wydatki ogółem mogłyby kształtować się następująco:

PROGNOZOWANE (HIPOTETYCZNE) WYDATKI OGÓŁEM

ROK	2030	2035	2040	2045	2050	2055
MLN ZŁ	27,2	33,3	39,5	45,7	51,9	58,0

Wymiarem aktywności rozwojowej gminy są wydatki majątkowe inwestycyjne. Udział wydatków inwestycyjnych w wydatkach ogółem gminy na przestrzeni opracowywanych lat (2015-2024) był zróżnicowany:

ROK	2015	2016	2017	2018	2019	2020	2021	2022	2023	2024
%	28,8	6,5	15,3	9,3	12,9	9,3	27,4	36,8	47,5	32,9

Mając na względzie dużą zmienność wskaźnika założono, że wydatki majątkowe inwestycyjne stanowić będą ok. 23% wydatków ogółem (założono wariant uśredniony dla analizowanych lat 2015-2024). Mogłyby one zatem wynieść odpowiednio:

PROGNOZOWANE WYDATKI INWESTYCYJNE

ROK	2030	2035	2040	2045	2050	2055
MLN ZŁ	6,6	8,1	9,6	11,1	12,6	14,1

Realizacja zadań przewidzianych w Strategii Rozwoju Gminy wymaga zaangażowania znacznych środków finansowych, wyższych niż wskazanych w prognozowanej wersji wydatków inwestycyjnych, co może stanowić największą barierę dla samorządu, przedsiębiorców i mieszkańców.

Głównym podmiotem odpowiedzialnym za realizację Strategii będzie Urząd Gminy. Rolę koordynatora prac wdrażających i aktualizacyjnych będzie pełnił komórka organizacyjna Urzędu odpowiedzialna za planowanie strategiczne. Ważne jest, aby w procesie nie zabrakło różnorodnych partnerów i rozdzielenia ról pomiędzy specjalistów, partnerów społecznych i decydentów, dzięki temu Strategia nie jest wyłącznie procedurą urzędniczą, ale staje się płaszczyzną współpracy wszystkich środowisk społecznych odpowiedzialnych i zainteresowanych rozwojem gminy.

SEKTORY ZAANGAŻOWANE W WDRAŻANIE STRATEGII



Funkcjonujący w Polsce **system finansowania** może w znaczącym stopniu wpłynąć na realizację zakładanych celów. System ten jest wielopoziomowym i zróżnicowanym mechanizmem finansowania, w którym duży nacisk kładziony jest na szeroko rozumiany rozwój gospodarczy. Założenia programowe powinny obejmować jak największą liczbę mieszkańców oraz jak największy obszar danej jednostki. Ponadto, powinny stymulować podejmowanie działań międzylokalnych w ramach współpracy, która przyczynia się do ułatwienia procesu finansowania inwestycji, a także rozkłada ewentualne koszty ich utrzymania i eksploatacji.

Zapewnienie sprawnego realizowania działań przyczyniających się do osiągnięcia postawionych celów wymagać będzie pozyskiwania funduszy zewnętrznych. Do finansowania poszczególnych przedsięwzięć służą **programy krajowe i regionalne**, określające obszary wsparcia i wyznaczają konkretne działania. Podobnie, jak w poprzednich latach (perspektywach: 2007-2013, 2014-2020), tak również w perspektywie 2021-2027 około 60% funduszy z polityki spójności trafi do programów realizowanych na poziomie krajowym. Pozostałe 40% otrzymają programy regionalne.

Fundusze Europejskie na lata 2021-2027 pochodzą z następujących funduszy unijnych:

- Europejski Fundusz Rozwoju Regionalnego;
- Europejski Fundusz Społeczny+;
- Fundusz Spójności;
- Europejski Fundusz Morski, Rybacki i Akwakultury;
- Fundusz na rzecz Sprawiedliwej Transformacji.

Podział środków na poszczególne programy wyróżnia się następująco⁴:

- **Fundusz na rzecz Odbudowy i Zwiększenia Odporności (Recovery and Resilience Facility – RRF)** – celem programu jest złagodzenie gospodarczych i społecznych skutków pandemii COVID-19 oraz zapewnienie, by europejska gospodarka i społeczeństwo były bardziej zrównoważone, odporne i lepiej przygotowane na wyzwania i możliwości związane z zieloną i cyfrową transformacją. W ramach Instrumentu w Polsce został przyjęty Krajowy Plan Odbudowy i Zwiększenia Odporności (KPO), składający się z 56 inwestycji i 55 reform.
- **Fundusze Europejskie na Infrastrukturę, Klimat, Środowisko (FEnIKS)** – następca Programu Infrastruktura i Środowisko (POIiŚ). Program przyczyni się do rozwoju gospodarki niskoemisyjnej,

⁴ Materiał źródłowy: <https://www.funduszeuropejskie.gov.pl/>

ochrony środowiska oraz przeciwdziałania i adaptacji do zmiany klimatu. FENIKS wesprze również inwestycje transportowe oraz dofinansuje ochronę zdrowia i dziedzictwo kulturowe.

- **Fundusze Europejskie dla Nowoczesnej Gospodarki (FENG)** – program jest kontynuacją dwóch wcześniejszych programów: Innowacyjna Gospodarka 2007-2013 (POIG) oraz Inteligentny Rozwój 2014-2020 (POIR). FENG będzie wspierał realizację projektów badawczo-rozwojowych, innowacyjnych oraz takich, które zwiększają konkurencyjność polskiej gospodarki. Z programu będą mogli skorzystać m.in. przedsiębiorcy, instytucje z sektora nauki, konsorcja przedsiębiorstw oraz instytucje otoczenia biznesu, w szczególności ośrodki innowacji.
- **Fundusze Europejskie dla Rozwoju Społecznego 2021-2027 (FERS)** - następcą Programu Wiedza Edukacja Rozwój (POWER). Główne obszary działania FERS to: praca, edukacja, zdrowie oraz dostępność. Program będzie wspierał projekty z zakresu: poprawy sytuacji osób na rynku pracy, zwiększenia dostępności dla osób ze szczególnymi potrzebami, zapewnienia opieki nad dziećmi, podnoszenia jakości edukacji i rozwoju kompetencji, integracji społecznej, rozwoju usług społecznych i ekonomii społecznej oraz ochrony zdrowia.
- **Fundusze Europejskie na Rozwój Cyfrowy (FERC)** - jest następcą programu Polska Cyfrowa (POPC), który w latach 2014-2020 wspierał cyfryzację w Polsce. FERC będzie koncentrował się przede wszystkim na: zwiększeniu dostępu do ultraszybkiego Internetu szerokopasmowego, udostępnieniu zaawansowanych e-usług pozwalających w pełni na elektroniczne załatwienie spraw obywateli i przedsiębiorców, zapewnieniu cyberbezpieczeństwa w ramach nowego dedykowanego obszaru interwencji, rozwoju gospodarki opartej na danych, wykorzystującej najnowsze technologie cyfrowe, rozwoju współpracy międzysektorowej na rzecz tworzenia cyfrowych rozwiązań problemów społeczno-gospodarczych, wsparciu rozwoju zaawansowanych kompetencji cyfrowych, w tym również w obszarze cyberbezpieczeństwa dla jednostek samorządu terytorialnego (jst) i przedsiębiorców.
- **Fundusze Europejskie dla Polski Wschodniej (FEPW)** – nowy program dla makroregionu Polski Wschodniej będzie koncentrował się na czterech głównych obszarach: Wzmocnienie konkurencyjności i innowacyjności przedsiębiorstw, energia i ochrona klimatu, spójna sieć transportowa i zwiększenie dostępności transportowej oraz aktywizacja kapitału społecznego, rozwój turystyki i usługi uzdrowiskowe. Oprócz 5 województw dotychczas objętych wsparciem: lubelskiego, podkarpackiego, podlaskiego, świętokrzyskiego i warmińsko-mazurskiego, z nowego programu będzie korzystał także województwo mazowieckie bez Warszawy i dziewięciu otaczających ją powiatów.
- **Pomoc Techniczna dla Funduszy Europejskich (PTFE)** – program ma trzy główne priorytety: skuteczne instytucje, skuteczni beneficjenci i skuteczna komunikacja. Środki z Pomocy Technicznej zostaną przeznaczone m.in. na: szkolenia dla beneficjentów korzystających z Funduszy Europejskich, rozwój krajowego systemu informatycznego, umożliwiającego aplikowanie i rozliczanie projektów unijnych, działania informacyjno-promocyjne zwiększające wiedzę o Funduszach w Polsce.
- **Fundusze Europejskie Pomoc Żywnościowa (FEPŻ)** – program, który obejmuje pomoc żywnościową w formie paczek żywnościowych lub posiłków oraz realizację działań towarzyszących (np. warsztaty, doradztwo), które będą miały na celu poprawę sytuacji osób potrzebujących i najuboższych.
- **Fundusze Europejskie dla Rybactwa** – to program, który jest kontynuacją programu „Rybactwo i Morze” realizowanego w latach 2014-2020. Będzie wspierał podmioty z sektora rybactwa.
- **Wspólna Polityka Rolna na lata 2023-2027** – wsparcie przyznawane jest na podstawie dokumentu pn. „Plan Strategiczny dla Wspólnej Polityki Rolnej na lata 2023-2027” w formie tzw. płatności bezpośrednich. Obejmuje ono wsparcie dla młodych rolników oraz dofinansowanie związane z produkcją w 13 sektorach. Rolnicy mogą ponadto ubiegać się o płatności ONW, rolno-

środowiskowo-klimatyczne, ekologiczne, a także premie z tytułu zalesień i zadrzewień oraz systemów rolno-leśnych;

- **Programy Interreg (Europejskiej Współpracy Terytorialnej)** – w latach 2021-2027 Polska będzie uczestniczyć w 14 programach Interreg. Planowany budżet to ok. 2 mld zł. Polska będzie pełnić funkcję Instytucji Zarządzającej dla programów: Południowy Bałtyk, Polska-Słowacja, Polska-Saksonia, Polska-Ukraina. Uczestniczyć będzie także w programach partnerów zagranicznych, a za tym w programach:
 - transgranicznych: Litwa-Polska, Meklemburgia/Brandenburgia-Polska, Brandenburgia-Polska, Czechy-Polska;
 - transnarodowych: Europa Środkowa i Region Morza Bałtyckiego;
 - międzyregionalnych: INTERACT, URBACT, ESPON i Interreg Europa;
- **Fundusze Europejskie dla Polski Wschodniej (FEPW)** – nowy program dla makroregionu Polski Wschodniej, którym za główny cel zakłada utrwalenie warunków sprzyjających konkurencyjności makroregionu oraz wyższej jakości życia w Polsce Wschodniej. Program obejmować będzie poszczególne obszary wsparcia:
 - Przedsiębiorczość: wsparcie dla start-upów, innowacje dzięki zmianom wzorniczym, automatyzacja i robotyzacja, transformacja modeli biznesowych w kierunku gospodarki obiegu zamkniętego, pożyczki na inwestycje w turystykę;
 - Energia i klimat: rozwój inteligentnych sieci energetycznych, dostosowanie miast do zmiany klimatu, ochrona bioróżnorodności, podnoszenie świadomości ekologicznej;
 - Zrównoważona mobilność miejska;
 - Transport: rozbudowa ponadregionalnej infrastruktury drogowej i kolejowej;
 - Zrównoważona turystyka: tworzenie ponadregionalnych szlaków turystycznych;

Z programu korzystają województwa: lubelskie, podlaskie, podkarpackie, świętokrzyskie i warmińsko-mazurskie oraz część województwa mazowieckiego (bez Warszawy i dziewięciu otaczających ją powiatów), tzw. region statystyczny mazowiecki regionalny. Program skierowany jest do mikro, małych i średnich przedsiębiorstw, ośrodków innowacji, dużych przedsiębiorstw (operatorów dystrybucyjnych sieci elektroenergetycznych), parków narodowych, jednostek samorządu terytorialnego (samorządów województw, gmin, miast i ich obszarów funkcjonalnych) zarządców infrastruktury kolejowej. Jednak z efektów programu korzystać będą wszyscy mieszkańcy makroregionu, inwestorzy i odwiedzający go turyści.

Ponadto występują możliwości finansowania z budżetu UE (zwanego wieloletnimi ramami finansowymi – WRF), obejmującego lata 2021–2027, oraz narzędzia służącego odbudowie gospodarki – NextGenerationEU (m.in. nowa struktura, programy finansowania, przydziały środków dla poszczególnych państw członkowskich oraz dane dotyczące wydatków i dochodów). Poniżej przedstawiono podział wybranych programów ze względu na działy⁵:

- **Dział 1: Jednolity rynek, innowacje i gospodarka cyfrowa:**
 - „Horyzont Europa” - wpływ naukowy, technologiczny, gospodarczy, środowiskowy i społeczny; wsparcie dla wszystkich form badań naukowych i innowacji.
 - InvestEU - zapewnianie UE niezbędnego finansowania długoterminowego, przyciąganie inwestycji prywatnych, wspieranie odbudowy oraz bardziej zielonej, cyfrowej i odpornej Europy;
 - Program „Cyfrowa Europa” – celem programu jest przyspieszenie ożywienia gospodarczego i pobudzenie transformacji cyfrowej w Europie;

⁵ Materiał źródłowy: https://ec.europa.eu/info/funding-tenders/find-funding/eu-funding-programmes_pl

- Program na rzecz jednolitego rynku - wzmocnienie pozycji i ochrona konsumentów, zapewnianie bezpieczeństwa żywności, umożliwianie rozwoju małych i średnich przedsiębiorstw w UE;
- **Dział 2: Spójność i wartości:**
 - Europejski Fundusz Rozwoju Regionalnego (EFRR) - poprawa spójności gospodarczej, społecznej i terytorialnej UE przez korygowanie dysproporcji między regionami za pomocą programów realizowanych przez władze lokalne;
 - Fundusz Spójności (FS) - zmniejsza dysproporcje gospodarcze i społeczne oraz promuje zrównoważony rozwój;
 - Instrument na rzecz Odbudowy i Zwiększania Odporności - kluczowym narzędziem NextGenerationEU, który ma pomóc UE wyjść z obecnego kryzysu silniejszą i bardziej odporną;
 - Erasmus+ - wsparcie w zakresie edukacji oraz rozwoju zawodowego i osobistego, kształcenie, szkolenie, młodzież i sport;
 - Kreatywna Europa - program oferujący finansowe wsparcie dla sektorów kultury i audiowizualnego;
- **Dział 3: Zasoby naturalne i środowisko:**
 - Europejski Fundusz Rolniczy Gwarancji (EFRG) - wsparcie dochodu rolników w UE i środki stabilizujące rynki rolne;
 - Europejski Fundusz Rolny na rzecz Rozwoju Obszarów Wiejskich (EFRROW) - wsparcie finansowe na rzecz obszarów wiejskich oraz wzmocnienia unijnego sektora rolno-spożywczego i leśnego;
 - Program działań na rzecz środowiska i klimatu (LIFE) - przejście na zrównoważoną i odporną gospodarkę o obiegu zamkniętym, ochrona i odbudowa środowiska, zatrzymanie i odwrócenie procesu utraty różnorodności biologicznej;
 - Fundusz na rzecz Sprawiedliwej Transformacji - wspieranie transformacji w kierunku neutralności klimatycznej poprzez łagodzenie jej skutków społeczno-gospodarczych w najbardziej dotkniętych regionach;
- **Dział 4: Migracja i zarządzanie granicami:**
 - Fundusz Azylu, Migracji i Integracji - wspólny europejski system azylowy, zarządzanie migracjami, solidarność;
- **Dział 5: Bezpieczeństwo i obrona:**
 - Fundusz Bezpieczeństwa Wewnętrznego - bezpieczeństwo Unii, przeciwdziałanie radykalizacji postaw, walka z terroryzmem, cyberprzestępczością, zorganizowaną przestępczością, ochrona ofiar przestępstw;
 - Europejski Fundusz Obronny - ma na celu wspieranie z budżetu UE opartych na współpracy projektów badawczych i rozwojowych w zakresie zdolności obronnych;
- **Dział 6: Sąsiedztwo i świat:**
 - Globalny wymiar Europy: Instrument Sąsiedztwa oraz Współpracy Międzynarodowej i Rozwojowej - główny instrument finansowy UE, za pomocą którego UE działa na rzecz zrównoważonego rozwoju, pokoju i stabilności na całym świecie;
 - Wspólna polityka zagraniczna i bezpieczeństwa - w ramach WPZiB wspierane są działania na rzecz utrzymania pokoju, zapobiegania konfliktom i wzmacniania bezpieczeństwa międzynarodowego.

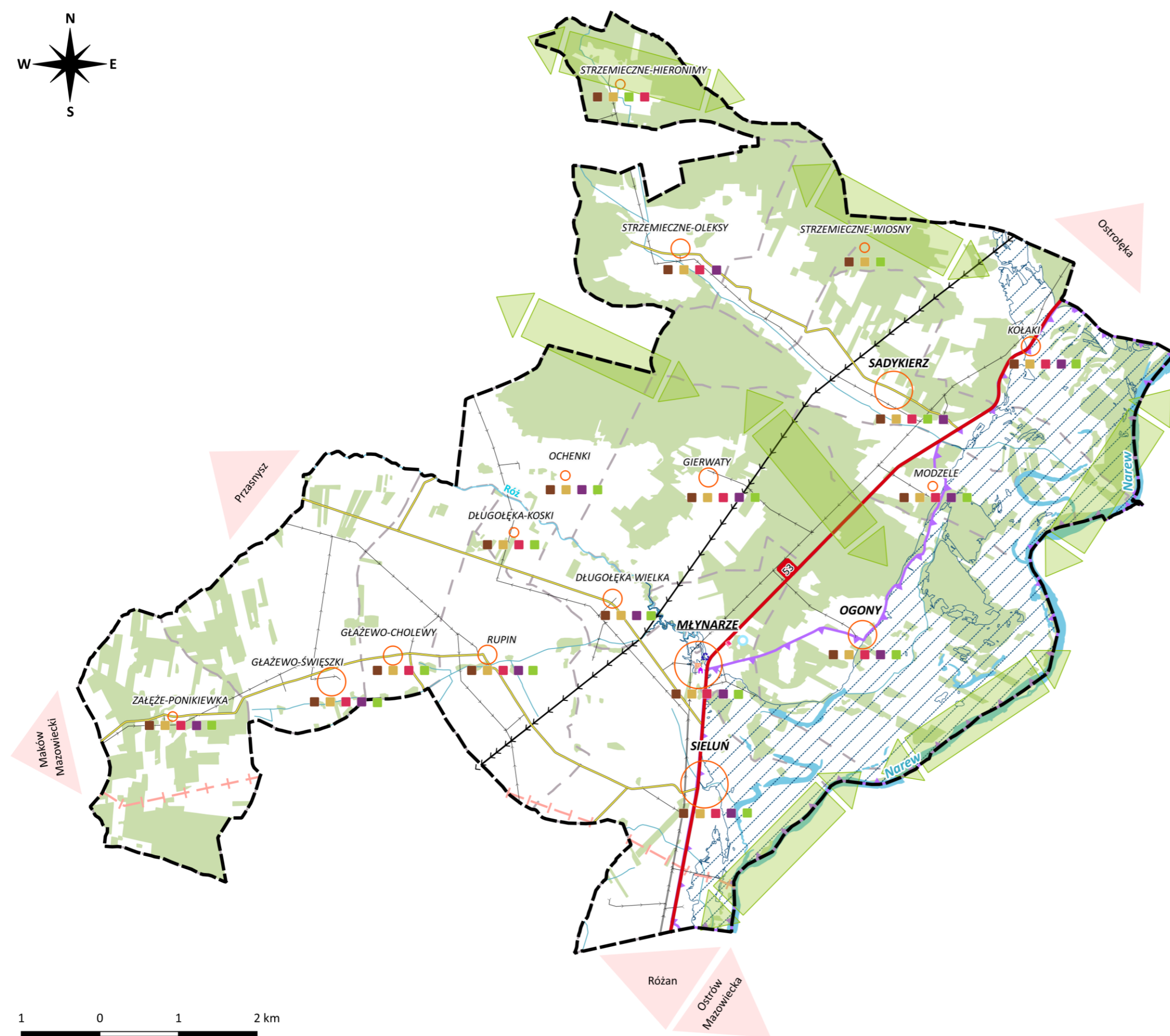
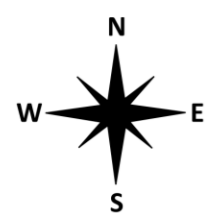
- **Fundusze Europejskie dla Mazowsza 2021-2027** – program regionalny wspiera realizację celów polityki spójności, do których należą: Bardziej konkurencyjna i inteligentna Europa, Bardziej przyjazna dla środowiska niskoemisyjna Europa, Lepiej połączona Europa, Europa o silniejszym wymiarze społecznym oraz Europa bliżej obywateli. Program obejmuje dziesięć priorytetów:
 - Priorytet I – Fundusze Europejskie dla bardziej konkurencyjnego i inteligentnego Mazowsza (223,7 mln euro);
 - Priorytet II – Fundusze Europejskie na zielony rozwój Mazowsza (390,5 mln euro);
 - Priorytet III – Fundusze Europejskie na rozwój mobilności miejskiej na Mazowszu (245 mln euro);
 - Priorytet IV – Fundusze Europejskie dla lepiej połączonego i dostępnego Mazowsza (222 mln euro);
 - Priorytet V – Fundusze Europejskie dla wyższej jakości życia na Mazowszu (188,6 mln euro);
 - Priorytet VI – Fundusze Europejskie dla aktywnego zawodowo Mazowsza (151,1 mln euro);
 - Priorytet VII – Fundusze Europejskie dla nowoczesnej i dostępnej edukacji na Mazowszu (195,9 mln euro);
 - Priorytet VIII – Fundusze Europejskie dla aktywnej integracji oraz rozwoju usług społecznych i zdrowotnych na Mazowszu (219,5 mln euro);
 - Priorytet IX – Mazowsze bliższe obywatelom dzięki Funduszom Europejskim (175,7 mln euro);
 - Priorytet X – Pomoc techniczna (EFRR 60 mln euro, EFS+ 23,9 mln euro).

Oprócz środków z programu regionalnego, Mazowsze otrzyma możliwość korzystania z pomocy z Funduszu Odbudowy oraz programów krajowych z zakresu m.in. infrastruktury i środowiska, badań i wsparcia innowacyjności, rozwoju cyfrowego, rozwoju kapitału ludzkiego, pomocy najbardziej potrzebującym mieszkańcom oraz programu skierowanego do Polski Wschodniej.

Ponadto istotnym źródłem finansowania jest Fundusz Modernizacji Bezpieczeństwa Publicznego i Ochrony Ludności, który uruchomiono w celu wspierania działań związanych z bezpieczeństwem państwa. Środki z funduszu mogą być przeznaczone na uzupełnianie finansowania zadań, realizację inwestycji oraz modernizację infrastruktury wykorzystywanej w działaniach z zakresu bezpieczeństwa. Fundusz jest zasilany nie tylko z budżetu państwa, ale również z wpłat spółek Skarbu Państwa i jednostek samorządu terytorialnego, które mogą przekazywać na jego rzecz do 0,3% zysku netto. Podstawowym dokumentem regulującym finansowanie zadań ochrony ludności i obrony cywilnej jest Program Ochrony Ludności i Obrony Cywilnej.



ZAŁĄCZNIK GRAFICZNY: MODEL STRUKTURY FUNKCJONALNO-PRZESTRZENNEJ GMINY MŁYNARZE



OBJAŚNIENIA

- GRANICA GMINY MŁYNARZE
 - GRANICE OBRĘBÓW EWIDENCYJNYCH
 - LINIE ELEKTROENERGETYCZNE ŚREDNIEGO NAPIĘCIA 15 KV
 - GAZOCIĄG TRANZYTOWY DN 1400 JAMAL-EUROPA
 - GMINNE UJĘCIE WODY
 - LOKALIZACJA PUNKTU SELEKTYWNEJ ZBIÓRKI ODPADÓW KOMUNALNYCH
 - LOKALIZACJA BUDYNKU URZĘDU GMINY I GMINNEGO OŚRODKA POMOCY SPOŁECZNEJ
 - LOKALIZACJA GMINNEJ BIBLIOTEKI PUBLICZNEJ ORAZ OŚRODKÓW ZDROWIA
 - LOKALIZACJA PLACÓWEK OŚWIATOWYCH
 - DROGA KRAJOWA
 - DROGI POWIATOWE
 - OBSZAR SPECJALNEJ OCHRONY PTAKÓW (OSO) DOLINA DOLNEJ NARWI PLB140014
 - PRZEBIEG PONADLOKALNYCH SKŁADOWYCH SYSTEMU PRZYRODNICZEGO
 - TERENY W UŻYTKOWANIU LEŚNYM
 - ZBIORNIKI WODNE
 - RZĘKA NAREW
 - RZĘKA RÓŻ
 - POZOSTAŁE CIEKI
 - OBSZAR SZCZEGÓLNEGO ZAGROZENIA POWODZIĄ
- STRUKTURA SIECI OSADNICZEJ WRAZ Z ROLĄ I HIERARCHIĄ JEDNOSTEK OSADNICZYCH**
- STRUKTURA SIECI OSADNICZEJ I ZALUDNIENIE MIEJSCOWOŚCI**
- < 50
 - 50 - 100
 - 100 - 150
 - 150 - 200
 - > 200
- HIERARCHIA JEDNOSTEK OSADNICZYCH**
- MŁYNARZE** GŁÓWNY OŚRODEK FUNKCJONALNY (CENTRUM FUNKCJONALNE)
 - SIELUŃ** NAJWAŻNIEJSZE OŚRODKI WSPOMAGAJĄCE
 - GIERWATY** POZOSTAŁE MIEJSCOWOŚCI GMINNE
- GŁÓWNE ROLE JEDNOSTEK OSADNICZYCH**
- MIESZKANIOWA
 - ROLNICZA
 - USŁUGOWA
 - PRODUKCYJNA
 - TURYSTYCZNO-REKREACYJNA
- GŁÓWNE ELEMENTY INFRASTRUKTURY TECHNICZNEJ I SPOŁECZNEJ**
- LINIA ELEKTROENERGETYCZNA WYSOKIEGO NAPIĘCIA 110 KV RELACJI RÓŻAN – POMIAN

